

**МИНИСТЕРСТВО ОБРАЗОВАНИЯ РЕСПУБЛИКИ БЕЛАРУСЬ**  
**УЧРЕЖДЕНИЕ ОБРАЗОВАНИЯ**  
**«БРЕСТСКИЙ ГОСУДАРСТВЕННЫЙ ТЕХНИЧЕСКИЙ УНИВЕРСИТЕТ»**  
**КАФЕДРА МИРОВОЙ ЭКОНОМИКИ, МАРКЕТИНГА, ИНВЕСТИЦИЙ**

**Ерошенко Е.И., Четырбок Н.П.**

**РЕГИОНЫ И СТРАНЫ –**  
**ТЕНДЕНЦИИ И ПЕРСПЕКТИВЫ**  
**ЭКОНОМИЧЕСКОГО РАЗВИТИЯ**

Рекомендовано советом Брестского государственного  
технического университета в качестве пособия  
для студентов специальности 1-25 01 03 «Мировая экономика»

**УДК 339.9(075.8)**  
**ББК 65.049 (4/8)**  
**Р 32**

*Рецензент:*

**Близнюк Д.М.,** начальник отдела внешних экономических связей  
РУП «Брестэнерго»

**Ерошенко Е.И., к.т.н., Четырбок Н.П. к.э.н.**

**Р 32** Регионы и страны – тенденция и перспективы экономического развития: пособие. – Брест: изд. БрГТУ, 2009. – 72 с.

**ISBN 978-985-493-140-1**

Важнейшие явления, происходящие в мировой экономике, неизбежно отражаются на развитии регионов и стран.

Высокая степень взаимодействия экономических финансовых механизмов отдельных государств обусловлена особенностями формирования факторов производства.

Анализ процесса их формирования позволяет находить оптимальное для конкретного региона или страны решение таких задач, как:

- 1) нахождение путей увеличения преимуществ за счёт изменения национальной внешнеэкономической политики;
- 2) выявление причин противоречий в сфере МЭО;
- 3) поиск путей обеспечения выгоды сторон.

Данное пособие содержит информацию об особенностях развития регионов и стран, анализ важнейших тенденций современной системы мирового хозяйства. Помимо общей характеристики особенностей в нем содержится анализ некоторых аспектов взаимодействия Республики Беларусь с мировым хозяйством.

Пособие позволяет студентам более полно усвоить и закрепить учебный материал по темам курса «Мировая экономика».

**УДК 339.9(075.8)**  
**ББК 65.049 (4/8)**

**ISBN 978-985-493-140-1**

© Ерошенко Е.И., 2009  
© Четырбок Н.П., 2009  
© Издательство БрГТУ, 2009

## МИРОВАЯ ХОЗЯЙСТВЕННАЯ СИСТЕМА

Под термином «система» понимают совокупность составляющих, находящихся во взаимосвязи и образующих определенную целостность, единство.

Система с особенно высоким уровнем внутренних связей и пропорциональностью взаимодействующих составляющих, управляемостью и повышенной стойкостью в отношении внешней среды приобретает черты комплекса.

Когда речь идет о географии хозяйства, то отрасли или предприятия, составляющие комплекс, более надежно взаимодействуют в пределах одной страны (или определенного региона) и под единым управлением.

**Следовательно, мировое хозяйство – система национальных хозяйств, взаимосвязанных и взаимодействующих в соответствии с законами международного разделения труда.**

Взаимодействие национальных хозяйств осуществляется на основе разнообразных производственных, экономических и политических отношений, реализуемых через внешнюю торговлю, предоставление услуг, движение капитала, обмен информацией о научных знаниях, обмен достижениями культуры и через миграцию рабочей силы.

Разумеется, прежде чем достигнуть современного уровня экономического взаимодействия, мировое сообщество прошло тяжелый и тернистый путь, на котором была сломлена вековая хозяйственная разьединенность отдельных стран, тормозившая прогресс. На протяжении истории обществу на пути к единству мира пришлось преодолевать не только географическое пространство, природные и национальные барьеры, но и политические догмы и прелюстия политического соперничества. Экономическим отношениям противопоказаны политические и социальные барьеры. Мировое хозяйство может быть только единым.

В то же время в хозяйстве современного мира сохраняется резкая дифференциация в уровнях развития отдельных стран. И если главные экономически развитые страны соперничают за сферы экономического и политического влияния, то развивающиеся страны ведут борьбу за выживание, а постсоциалистические страны переходной экономики переживают непростую и временами болезненную перестройку своего хозяйства на рыночные основы.

Общая же закономерность состоит в том, что экономические связи между странами разных типов становятся все более разнообразными, всеохватывающими и взаимовыгодными. Это торговля товарами и сырьем, строительство совместных предприятий, научно-технические связи, все возрастающий международный туристский обмен и многое другое. Укрепление экономических связей между странами разного уровня развития создает фундамент новых отношений добрососедства, благоприятствует взаимопониманию. Постоянное же усовершенствование экономических систем жизнедеятельности в мировом хозяйстве – необходимое условие развития общества.

Рассматривая политическую и экономическую карты мира, можно отметить существенную особенность размещения стран, имеющих показатели экономического развития выше средних по миру – они образуют несколько территориально близко расположенных групп – стран. И это не просто географический факт, но одна из важных закономерностей географии современного мирового хозяйства: формируется полицентрическая система его территориальной структуры. Поэтому не случайно появился образный термин – «многополюсный мир».

Самый мощный центр мирового хозяйства сложился в Северной Америке. Ядром этого центра является экономика США, с ней тесно связаны экономики Канады и Мексики. На долю этой тройки стран при 7% населения мира приходится 22-23% национального продукта и производства промышленной продукции, 12-13% сельскохозяйственной продукции мирового хозяйства.

Не менее мощный центр мирового хозяйства сформировался в Западной Европе, страны которой имеют не только общую географическую принадлежность, но и однородные социально-экономические системы. Доля стран Западной Европы составляет около 1/5 производства национального продукта, промышленной и сельскохозяйственной продукции мира, более 2/5 золотовалютных его резервов. Успехи консолидации западноевропейского центра особенно заметны в области внешней торговли – на страны приходится более 2/5 внешнеторгового оборота мира.

Наиболее динамические процессы экономического развития происходят в Азиатско-Тихоокеанском регионе (АТР). Япония, Китай и группа стран и территорий «дальневосточных тигров» формируют интеграционное ядро этого региона. На его долю приходится более 1/5 мирового экономического потенциала, а «вес» всех стран АТР намного больше. В регионе сформировалась интеграционное образование АСЕАН.

Регион Северной Евразии, где расположены государства, образовавшиеся после распада СССР, тоже занимает заметное место в мировой экономике. На долю Советского Союза в конце 80-х годов приходилось более 1/7 мирового экономического потенциала. Возможности минерально-ресурсной базы – особенно на просторах России – едва ли не самые большие в мире. Пока в этой системе ядром, безусловно, является Россия, с которой более тесно сотрудничают Беларусь, Казахстан и Киргизстан.

Между тем под влиянием современных геополитических процессов в мире существуют предпосылки формирования и других региональных систем экономического взаимодействия. Это регионы Средиземноморья и Причерноморья (куда входит и территория Украины), во-вторых – регион Среднего Востока и Центральной Азии, в котором на протяжении двух тысячелетий была тесно связана жизнь стран и народов.

Формируются полюсы экономического роста и в Южном полушарии. Основным полюсом интеграционных процессов в Южной Америке становятся страны, входящие в интеграционную группировку МЕРКОСУР (Аргентина, Бразилия, Уругвай и др.). В южной части Тихого океана основной полюс экономического развития – Австралия и Новая Зеландия.

Мировое хозяйство – система, имеющая много структур.

**Структура – внутреннее строение системы и совокупность устойчивых связей в ней, обеспечивающих ее целостность.**

Совокупность разнообразных предприятий, производящих товары или предоставляющих услуги, образует систему хозяйства. Это может быть система хозяйства села, города, района, страны, всего мира. В системе хозяйства мира основными составляющими являются национальные хозяйства стран, а связи между ними формируются в соответствии с законами международного разделения труда.

## **СТРАНОВЫЙ СОСТАВ МИРОВОГО ХОЗЯЙСТВА**

В мировое хозяйство включено 256 стран, в том числе:

- **Признанные независимые государства:**
  - 192 государства-члена ООН;
  - 1 государство, признанное ООН, но не входящее в её состав – Ватикан
  - 1 государство, не входящее в ООН, но официально признанное несколькими государствами и фактически признанное многими другими – Тайвань (Республика Китай).
- **Государства с неопределённым статусом:**
  - 2 государства, признанные ООН, но оккупированные и управляемые другими государствами – Западная Сахара и Палестина;

○ 9 государств, де-факто независимых, но (почти) никем не признанных: Абхазия, Вазиристан, Нагорный Карабах (признан только Арменией), Приднепровье, Северный Кипр (признан только Турцией), Сомалиленд, Тамил Илам, Южная Осетия, Силенд (официально не является частью Великобритании).

• **Другие территории (51):**

○ 4 территории с особым статусом, оговоренным в международных соглашениях: Аландские о-ва, Свальбард, Гонконг и Аомынь (Макао);

○ 36 **зависимых территорий**, имеющих постоянное население:

• 3 заморские территории Австралии;

• 15 территорий Великобритании (3 коронные земли и 12 заморских территорий);

• 2 территории Дании;

• 2 заморские территории Нидерландов;

• 3 территории Новой Зеландии (2 самоуправляющиеся территории в свободной ассоциации и 1 зависимая территория);

• 5 заморских владений (неприсоединённых территорий) США;

• 6 заморских территорий Франции;

○ 7 **заморских территорий**, считаемых неотъемлемой частью соответствующих государств, но территориально значительно удалённых от основной части государства (в частности относящихся к другой части света):

• 2 автономных региона Португалии: Азорские острова и острова Мадейра;

• 1 заморский штат США – Гавайи;

• 4 заморских департамента Франции: Гваделупа, Мартиника, Реюньон,

Французская Гвиана;

В данный список **не включены:**

• зависимые и заморские территории, не имеющие постоянного населения

• территории, не контролируемые центральным правительством, но не претендующие на полную независимость (напр., Аракан в Мьянме, Пунтленд и Юго-Западное Сомали в Сомали);

• военные и военно-морские базы, находящиеся на территории других государств.

## РЕГИОНЫ МИРА И ИХ ОСОБЕННОСТИ

### ЗАПАДНОЕВРОПЕЙСКИЙ РЕГИОН

Западноевропейский регион находится на крайнем западе материка Евразия. Здесь расположено 25 государств, которые вместе вырабатывают 1/4 продукции промышленности и 1/5 продукции сельского хозяйства мира. К крупным развитым странам относятся: Германия, Великобритания, Франция и Италия; к промышленно развитым – Австрия, Бельгия, Нидерланды, Норвегия, Швейцария, Швеция, Финляндия, Дания, Люксембург, Исландия; к среднеразвитым – Испания, Португалия, Греция, Ирландия. Есть также в Европе страны-карлики – Андорра, Ватикан, Мальта, Монако, Сан-Марино, Лихтенштейн, население которых не превышает 20-25 тыс. человек в каждой.

**Минеральные ресурсы** Западной Европы довольно разнообразны, однако их запасы значительно исчерпаны. Мало железных руд и руд других металлов. Потребляются преимущественно импортные топливные ресурсы. Большое значение имеют залежи бурого угля в Германии, газа в Нидерландах, урана во Франции, нефти и газа на шельфе Северного моря в секторах Великобритании и Норвегии. Среди других полезных ископаемых встречаются месторождения бокситов (Греция, Франция), месторождения свинцово-цинковых руд (Ирландия, Испания) и месторождения калийных солей (Франция, Германия). В целом обеспеченность полезными ископаемыми ниже, чем в центрально- и восточно-европейских странах.



**Население.** На Западную Европу приходится только около 6, 8% населения мира. Однако средняя плотность здесь около 100 чел. на 1 км<sup>2</sup>. На протяжении последнего столетия в Западной Европе уменьшалась рождаемость на фоне роста средней продолжительности жизни (78 лет у женщин и 73 – у мужчин). Количество пенсионеров и людей пожилого возраста постоянно возрастает. Экономическое активное население составляет 2/3 от общего количества трудоспособного. Причины этого заключаются в небольшом количестве работающих женщин (33-35% от общего количества занятых), довольно высокой безработице, высокой доле обучающейся молодежи и др.

В Западной Европе высокая внутренняя миграция населения. Количество мигрантов за пределы региона сравнительно небольшое – преимущественно жители выезжают в Австралию, Канаду и США. В последние годы большое количество иммигрантов составляют выходцы из постсоциалистических стран, из арабских стран Ближнего Востока, африканских стран, стран Южной Азии.

Городское население значительно превышает сельское: 3/4 людей проживает в городах. Однако в разных странах этот показатель неодинаков. В Великобритании, Германии, Швеции городские жители составляют 80%, в Португалии – менее 50%. Главной формой городского расселения являются агломерации, многие из них насчитывают более чем по 1 млн. человек каждая. Наиболее крупные агломерации – Лондонская (около 13 млн. человек) и Парижская (более 10 млн. человек). В регионе есть также мощные мегалополисы, например Английский, Прирейнский (последний охватывает территории Германии, Бельгии, Нидерландов, Франции). По количеству больших городов и их плотности Западная Европа опережает Северную Америку. Однако людность западноевропейских городов ниже, чем североамериканских. Их пригородные зоны менее развиты.

Хозяйство стран Западной Европы очень развито и характеризуется высокими показателями суммарного ВВП и прибыли на душу населения. Страны региона имеют интенсивные внутренние, а также внешние экономические связи со всеми регионами мира, в частности с основными центрами мирового хозяйства.

Наиболее важным событием в экономическом и политическом развитии Европы XX ст. стало образование Европейского Союза.

В 1992 г. страны-участницы ЕС в нидерландском городе Маастрихте заключили договор о создании политического и валютно-финансового союза («Маастрихтский акт»). Согласно данному договору в странах «Евросоюза» действует Общий центральный банк, к концу столетия была введена единая валюта, а уже сейчас между странами, подписавшими так называемое Шенгенское соглашение, действует безвизовый режим поездок граждан и упрощенный таможенный режим.

В хозяйстве региона важную роль играют транснациональные корпорации, объединяющие капиталы разных стран. Государства региона благоприятствуют их развитию, регулируя правовую и финансовую деятельность. На базе государственно-корпоративного сектора в Западной Европе разрабатываются долгосрочные программы экономического и социального развития, дающие возможность решать, в частности, региональные экономические проблемы. Для этого создаются специальные фонды.

Западная Европа – мощный финансовый центр мира. Кроме взаимного оборота капитала, между странами региона происходит его миграция на мировом уровне. Финансовыми столицами здесь являются **Лондон, Франкфурт и Цюрих**. В Европе находится (без учета постсоциалистических стран) большая часть золотых запасов мира.

В хозяйстве стран региона сосуществуют три сектора: национальный (частный), государственный и зарубежный. Доля капитала зарубежного сектора достигает 20-25%. Кроме транснациональных европейских корпораций, активно действуют также корпорации США, Японии и других стран.

**Отраслевая структура хозяйства** стран региона характеризуется преобладанием промышленности (наукоемких отраслей машиностроения и химической промышленности) и непромышленной сферы.

Промышленность Западной Европы имеет черты современного комплекса отраслей периода НТР. Наиболее развитым странам мира вообще присуща ориентация на производства, сберегающие сырье, энергию и рабочую силу и опирающиеся на научные и технологические достижения человечества. Причины этого не только в высоком уровне развития производительных сил, но и в нехватке природных ресурсов.

Регион – самый большой в мире производитель и поставщик на мировой рынок машин и промышленного оборудования. Военное машиностроение концентрируется преимущественно в Германии, Великобритании и Франции. В этих же странах, а также Италии, Нидерландах, Швеции сосредоточена электротехническая промышленность. По производству бытовой техники регион уступает только США, от монополии которых, особенно в выпуске ЭВМ и радиоаппаратуры, очень зависит. Германия дает 1/8 мирового производства электроприборов, Великобритания, Франция и Италия – мировые лидеры в производстве холодильников, стиральных машин, Нидерланды – радиоприемников, телевизоров, рентгеновской аппаратуры и др.

Химическая промышленность – одна из ведущих отраслей. В Западной Европе производится около трети всех химикатов мира (в США – около 1/5, в Японии – около 1/10). На химикаты приходится шестая часть стоимости всей промышленной продукции региона. Отдельные страны специализируются на выпуске определенных химических продуктов, например: Швейцария – фармацевтической продукции; Германия – красителей и пластмасс; Франция – красителей, пластмасс, парфюмерии.

В регионе развита пищевая промышленность. Легкая промышленность, в которой Западная Европа длительное время была лидером, переживает упадок из-за потери внешних рынков. Около половины верхней одежды, потребляемой в Европе, производится в странах Азии – Республике Корея, Малайзии, Филиппинах, Тайване, Китае, Сингапуре и др.

Сельское хозяйство – тоже развитая отрасль, имеющая высокую продуктивность. Регион дает 1/3 мирового производства молока и около 1/6 мяса. Наиболее важные сельскохозяйственные культуры – пшеница (2/5 сбора зерновых), ячмень (1/4-1/3), кукуруза (1/6). Средняя урожайность зерновых выше, чем в других регионах мира (более 40 Ц./га). Наиболее крупным производителем зерна в регионе является Франция (до 30% сбора зерна в регионе).

В сельском хозяйстве Европы наблюдаем хорошо выраженные особенности его пригородной и зональной специализации. Обширные зоны пригородного хозяйства, обеспечивающие крупные промышленные агломерации молоком, говядиной, свининой, птицей, яйцами, овощами, фруктами, сложились в Германии, Нидерландах, Великобритании, Франции. Сформировалось также несколько широтных зон зональной специализации сельского хозяйства. Северная часть региона от Бретани и западной части Британских островов до стран Балтийского моря – самый большой в мире район интенсивного молочно-мясного животноводства, в структуре агропромышленных комплексов которого преобладает производство молока, говядины, свинины, кормопроизводство в сочетании местами с выращиванием технических культур (особенно льна), картофеля и ржи. Сельскохозяйственные районы средней части Европы специализируются на выращивании зерновых (пшеница, кукуруза, ячмень и др.), овощей и фруктов умеренной зоны (местами также картофеля, сахарной свеклы, подсолнечника) в сочетании с мясомолочным животноводством. Средиземноморская Европа – регион субтропического

сельского хозяйства с развитым плодоовощеводством (в том числе с выращиванием винограда, цитрусовых, оливок, эфиромасличных и др.) и выращиванием зерновых. В Альпах, Карпатах, горных районах Балканского, Апеннинского и Пиренейского полуостровов – пастбищное животноводство.

Рыболовство дает более 11 млн. тонн вылова рыбы ежегодно. Лидируют в этой отрасли Норвегия, Дания, Исландия.

Транспорт региона очень развит, особенно автомобильный. Он выполняет большой объем пассажиро- и грузоперевозок. Возрастает также роль трубопроводного и воздушного транспорта. Одновременно уменьшается значение железных дорог. Внутренний водный транспорт служит для перевозки массовых «небыстрых» грузов. Наиболее важная водная артерия – Рейн. Морской транспорт традиционно важен для стран региона, он обслуживает внутренние и внешние перевозки. Самый большой флот имеют Греция, находящаяся на третьем месте в мире по тоннажу морских судов, Норвегия, Мальта и Великобритания. Транспортная система региона постоянно совершенствуется, идет строительство скоростных железных дорог и высококлассных автодорог, строятся новые автомобильные мосты, тоннели и т. д.

### **ЦЕНТРАЛЬНОЕВРОПЕЙСКИЙ РЕГИОН**

Страны Центральной Европы образуют сплошной территориальный массив, расположенный между Западной Европой и Северной Евразией, от Балтийского моря на севере, до Черного и Адриатического морей на юге. Это территории Польши, Чехии, Словакии, Венгрии, Румынии, Болгарии, Словении, Хорватии, Боснии и Герцеговины, Югославии, Македонии, Албании, а также молодых независимых стран, бывших европейских республик СССР – Литвы, Латвии и Эстонии.

Страны региона в достаточной степени различаются по природно-ресурсному потенциалу, характеристикам населения, уровню экономического развития. Однако их связывает общая история и взаимодополняющие структуры хозяйства.

Географическое положение центрально-европейских стран можно определить как выгодное, оно характеризуется:

а) компактным расположением в центре Европы между Западом и Востоком. С одной стороны находятся развитые страны Западной Европы, в значительной степени определяющие экономическую политику на региональном и мировом рынках, с другой – страны СНГ, в первую очередь Россия и Украина, являющиеся для Центральной Европы традиционными экономическими партнерами;

б) выходом к морю 11 из 15 стран региона, что дает им возможность осуществлять широкие контакты с внешним миром;

в) развитой системой транспортных коммуникаций. Эту территорию во всех направлениях пересекают железнодорожные и автомобильные магистрали, трубопроводы, линии электропередачи. Интегрирующее значение для региона имеет Дунайская водная система;

г) соседствующим положением. Центрально-европейские страны являются, как правило, небольшими по территории и имеют хорошую транспортную доступность. К тому же границы стран проходят по территориям, которые по своим природным характеристикам не представляют преград для транспортных сообщений.

**Природно-ресурсный потенциал.** Минерально-сырьевая база представлена топливно-энергетическими ресурсами, рудным и нерудным сырьем. Среди топливно-энергетических ресурсов наиболее распространенным является бурый уголь, который добывают преимущественно открытым способом. Каменным углем богата Польша и Чехия. Есть он и в Румынии. Нефтегазоносные провинции имеются на территории Румынии (охватывают частично также Венгрию и Сербию), а также в Албании и Хорватии.



Топливных ресурсов больше в северной части региона, рудных – на юге. Запасы железной руды незначительны: больше всего их в странах Балканского полуострова (Хорватия, Босния и Герцеговина, Македония), есть она в Словакии, Венгрии, Румынии. Значительно лучше регион обеспечен рудами цветных металлов: медные и полиметаллические руды добывают как на юге, так и на севере. Больше всего медных руд в Польше, бокситов – в Венгрии.

Различные почвенно-климатические условия стали причиной существенных различий в качестве земельного фонда, который является основой развития агропромышленного производства.

**Население** Центральной Европы составляет почти четверть населения всей Европы. Страны региона различаются по основным характеристикам населения, но имеют и некоторые общие черты. Во-первых, демографические процессы тут в значительной степени обусловлены последствиями Второй мировой войны, что повлияло на численность населения. Во-вторых, переход экономики на индустриальную основу определил развитие процессов урбанизации и связанных с этим изменений в воспроизводстве населения, характере его расселения.

Наибольшую плотность населения имеют Чехия, Польша, Албания, Венгрия, Словакия, наименьшую – страны Балтии.

### **ВОСТОЧНО-ЕВРОПЕЙСКИЙ И ЦЕНТРАЛЬНО-АЗИАТСКИЙ РЕГИОНЫ**

Страны, расположенные на севере материка Евразия, занимают почти шестую часть земной суши. Их объединяет не только общность территории, соседское положение, но и общность исторической судьбы, обусловившая определенное экономическое сходство. До 1991 г. эта территория входила в состав СССР.

На протяжении 1991 г. независимость и суверенитет провозгласили все 15 бывших республик Советского Союза, а 12 из них со временем объединились в Содружество Независимых Государств (СНГ). В состав СНГ вошли европейские страны (Россия, Украина, Беларусь, Молдова), страны Закавказья (Армения, Азербайджан) и страны Центральной Азии (Казахстан, Узбекистан, Туркменистан, Киргизстан, Таджикистан).

СНГ – это объединение суверенных государств, целью которого является сохранение экономического пространства, координация действий в валютно-финансовой и внешнеэкономической сферах, решение национальных вопросов, в том числе развитие национальных меньшинств.

СНГ включает страны с переходным типом экономики, характерной чертой которой является этап создания рыночных отношений и соответствующей инфраструктуры. Здесь проводятся реформы, разные по содержанию и темпам, что отражается на уровне развития экономики отдельных стран. За годы независимости проявилась разная геополитическая ориентация стран СНГ. Россия и Беларусь объединились в новый политический союз. Украина и Молдова (как изначально и страны Балтии) больше ориентированы на связи с европейскими структурами. Страны Центральной Азии и Азербайджан развивают добрососедские связи с другими государствами Азии.

Огромный **природно-ресурсный потенциал** региона является основой развития экономики стран СНГ. Разнообразные природные условия, имеющиеся минерально-сырьевые, гидроэнергетические, агроклиматические, растительные и животные ресурсы, трудовые навыки населения и его этнокультурный потенциал способствуют развитию хозяйства стран региона.

**Топливо-энергетические ресурсы** представлены каменным и бурым углем, нефтью, газом, торфом, горючими сланцами, ураном. Этими ресурсами лучше обеспечены Россия, Украина и Казахстан. Остальные страны добывают от-

дельные виды ресурсов: уголь – Грузия и Киргизстан, нефть и газ – Азербайджан, Туркменистан, Узбекистан.

Рудами черных металлов (железная, марганцевая, хромитовая) богата Россия, Украина и Казахстан. Руды цветных металлов представлены месторождениями меди, полиметаллов, олова, алюминиевого сырья, ртути, сурьмы, молибдена, золота, серебра и других полезных ископаемых. Их запасы есть в России, Казахстане, в странах Закавказья. Ртутью и сурьмой богаты недра Киргизстана. Из нерудных полезных ископаемых наибольшую ценность представляют горно-химическое сырье, строительные материалы и гидроресурсы. Горно-химическое сырье представлено самородной серой, сернистым колчеданом, солью (калийной, поваренной, глауберовой), аппатитами, фосфоритами. Наиболее мощными их запасами обладает Россия. Сера и соль есть в Туркменистане, соль и фосфориты – в Казахстане, соль – в Беларуси, Армении, Таджикистане.

На развитие и специализацию сельского хозяйства, а также на некоторые перерабатывающие отрасли промышленности сильное влияние оказывают агроклиматические условия. Так, природные условия лесной зоны, в пределах которой находится значительная часть территории России и Беларуси, обуславливают наличие здесь запасов древесины, особенно ценных хвойных пород, пушнины и развитие соответствующих отраслей хозяйства.

**Население.** Уровень урбанизации связан с уровнем экономического развития стран, соотношением основных отраслей материального производства, различиями в природных, исторических и социально-экономических условиях. Поэтому в странах Восточной Европы и Закавказья преобладает городское население, а в большинстве стран Центральной Азии – сельское. Процессы урбанизации также идут неравномерно. Большинство городов и городских агломераций сконцентрировано в Восточной Европе, тут находятся 17 из 23 городов-миллионеров региона.

## **СЕВЕРО-АМЕРИКАНСКИЙ РЕГИОН**

Понятие «Северная Америка» в социально-экономической географии включает в себя только США и Канаду. Этот регион занимает территорию 19,4 млн. км<sup>2</sup> с населением 300 млн. человек. О масштабах экономической взаимосвязи этих стран на основе взаимной торговли и движения капитала можно судить по следующим данным. В США реализуется около 75-80% канадского экспорта (или 20% ВВП Канады). Доля в иностранных прямых инвестициях США в Канаде – свыше 75% и Канады в США – 9%. Двусторонние торгово-экономические и инвестиционные связи количественно и качественно отличаются от отношений Канады и США с другими странами мира. Эти связи ориентированы на решение общих целей и задач, преодоление имеющихся разногласий, укрепление долгосрочного стратегического партнерства. Стоит здесь отметить согласованные подходы обеих стран к экономическому развитию и преодолению нынешнего замедления темпов его роста: от осуществления жесткой финансовой политики с выходом на весомые профициты госбюджетов до проведения масштабных налоговых реформ и координации политики в сфере процентных ставок, а также действий по преодолению последствий 11 сент. 2001 г. Сохраняющиеся проблемы в двустороннем торговом и экономическом сотрудничестве связаны в основном с отраслями «старой» экономики, в которых существенны государственные интересы. В частности, в виде исторически сложившейся системы распределения ресурсов, участия государства в регулировании продаж, прямой поддержке производства, а также в качестве заботы о т.н. «национальном содержании» или «этническо-культурной самобытности» (последнее относится к рынку печатной, аудио- и видеопродукции, рекламе).

В Канаде таких отраслей в целом больше, чем в США, что во многом объясняет более низкий по сравнению с американским уровень производительности труда (на

20%), увеличивающийся разрыв в его оплате, заметное отставание в относительных показателях производства ВВП (обладая в 9 раз меньшей, чем в США, численностью населения, Канада уступает США по объемам ВВП уже в 14,4 раза), большую уязвимость канадского доллара на международном валютном рынке.

Вся территория Северной Америки является зоной свободной торговли, называемой официально Североамериканским соглашением о свободной торговле (НАФТА), объединяющим США, Канаду и Мексику и функционирующим с 1994 г. Длительное время интеграционные процессы протекали здесь на фирменном и отраслевом уровнях и не были связаны с государственным и межгосударственным регулированием. На государственном уровне американо-канадское соглашение о свободной торговле было заключено лишь в 1988 г. Мексика присоединилась к нему в 1992 г.

Наиболее важные особенности хозяйства североамериканских стран следующие:

- 1) богатый рынок сбыта;
- 2) мощь американских банков, трестов, концернов, контролирующих не только национальное богатство своей страны, но и превращающихся в транснациональные корпорации;
- 3) высокий технический уровень промышленности США и Канады;
- 4) высокий научный потенциал США и Канады;
- 5) мощный военно-промышленный комплекс США.

### **ЛАТИНОАМЕРИКАНСКИЙ РЕГИОН**

Латинская Америка – регион, расположенный на территории двух континентов – Южной Америки и Северной Америки. Благодаря богатству разнообразных ресурсов его называют «кладовой мира». Коренные жители создали здесь самобытные государства, которые в XVI ст. были уничтожены европейскими завоевателями. Новая и новейшая история создавались с участием переселенцев из Испании, Португалии и других европейских стран.

На протяжении истории регион назывался по-разному – Ибероамерика, Индоамерика, Испанская Америка. Современное название – Латинская Америка – закрепилось в 30-е годы XX ст. Это объясняется тем, что население континента говорит преимущественно на испанском или португальском языках, принадлежащих к группе латинских языков.

Сейчас страны региона интегрированы в мировое хозяйство: имеют тесные экономические связи с США и странами Западной Европы – бывшими метрополиями. По характеру экономического развития они принадлежат к развивающимся странам, которые по уровню экономического развития опережают страны Африки, Южной и Юго-Восточной Азии. Наиболее развитые из них образуют группу стран новой индустриализации, в которую входят Мексика, Бразилия, Аргентина, Чили, Венесуэла, Уругвай.

**Природные ресурсы** региона – богатые и разнообразные. В его недрах встречаются практически все виды полезных ископаемых. Более освоены ресурсы цветных и благородных металлов. Здесь находятся крупнейшие в мире запасы селитры (Чили), мирового значения месторождения руд меди, серебра, сурьмы, бериллия, олова, свинца, цинка, железной руды, бокситов и т. п. Заметное место занимает регион по запасам нефти, природного газа. Большая часть продукции горнодобывающей промышленности экспортируется.

Климатические условия способствуют развитию сельского хозяйства. Особенно выделяются районы тропического и субтропического сельского хозяйства. Растениеводческая и животноводческая продукция в основном экспортируется.



Сложилось несколько направлений специализации, например, регионы производства кофе, бананов, мяса, зерна и т. п.

Богатством региона являются леса, площадь которых и качественный состав дают основание называть Латинскую Америку «легкими мира». Здесь сосредоточены огромные запасы гидроресурсов.

В наследство от колониальных времен Латинская Америка получила развитые две отрасли – плантационное сельское хозяйство и горнодобывающую промышленность, которые и сейчас ориентированы на экспорт и остаются ведущими в хозяйстве. Но структура хозяйства постепенно становится всесторонне развитой: в горнодобывающей промышленности выделяются экспортные комплексы (нефтедобывающий, черной металлургии, цветной металлургии), несколько направлений специализации имеет агропромышленная сфера, развивается лесная и рыбная промышленность. Все более прочные позиции на рынках региона занимают такие отрасли обрабатывающей промышленности, как машиностроение и легкая промышленность.

С начала XX ст. большую роль в хозяйстве региона играет капитал США, стран Европы и Японии. Развитие экономики зависит от импорта оборудования и от экспорта собственного сырья и полуфабрикатов.

**В сельском хозяйстве** региона соединяются мелкособственническое землепользование и хозяйство больших латифундий. Сельскохозяйственное население региона составляет 132 млн. человек. Характерными чертами занятости являются батрачество, отработки, труд на плантациях. Значительная часть земель находится в собственности иностранцев. Для сельского хозяйства характерна большая безработица.

На страны Латинской Америки приходится 15% производства мяса, 18% – кукурузы, 19% – хлопка, 21% – фруктов в мире.

Около 4/5 всей продукции сельского хозяйства производится в 5 странах – Бразилии, Мексике, Аргентине, Венесуэле и Колумбии. При этом Бразилия, в которой проживает 30% населения региона, производит 30% продукции сельского хозяйства. Почти 50% сельскохозяйственной продукции идет на экспорт. Это, прежде всего, кофе, сахар, хлопок, бананы и цитрусовые.

**Промышленность.** В странах Латинской Америки, имеющих сырьевую базу, сформировалось несколько ориентированных на экспорт секторов производства. В горнодобывающей промышленности – это горнометаллургическая и нефтяная, в агропромышленном комплексе – производство сахара, кофе, консервов, соков, алкогольных напитков и т. п. Развиваются машиностроение, химия, энергетика, черная металлургия, отрасли легкой промышленности. Сейчас объемы производства продукции тяжелой и легкой промышленности почти одинаковы. 75% промышленной продукции приходится на 5 наиболее развитых стран – Мексику, Бразилию, Аргентину, Венесуэлу и Колумбию. Эти страны догоняет Чили, которая по темпам развития экономики опережает многие страны. Доля их в региональном производстве автомобилей составляет 99%, текстильных изделий – 91%, нефти – 86%, минеральных удобрений – 85%, энергоносителей – 76%, стройматериалов – 75%, сахара – 60%. Промышленность концентрируется в крупнейших городах и городских агломерациях, преимущественно столичных.

Транспортная система стран Латинской Америки начала формироваться в конце XIX – начале XX ст. Магистрали соединяют преимущественно районы добычи сырья с морским побережьем. Межгосударственных и, тем более, трансконтинентальных линий практически нет.

По объемам грузоперевозок на морской транспорт приходится 76%, автомобильный – 10%, железнодорожный – 6%, трубопроводный – 6%, водный – 1%, воздушный – 1%. Поскольку морской транспорт обслуживает преимущественно



внешнеторговые операции, то очевидным является преобладание перевозок за пределы региона. Внутренние и межрегиональные транспортные перевозки незначительны.

Внешнеторговые операции ориентированы на рынки США, Западной Европы и Восточной Азии. В структуре экспортно-импортных операций преобладает вывоз сырья и полуфабрикатов, завозят в регион преимущественно готовые товары. Товарный экспорт – главная статья валютных поступлений почти всех стран континента, за исключением Мексики, где преобладают валютные поступления от туризма. В шести наиболее развитых странах Латинской Америки наметилась тенденция к постепенному переходу на экспорт готовых товаров и услуг.

## **АФРИКАНСКИЙ РЕГИОН**

До 50-х годов XX ст. Африка была континентом колониальных и зависимых стран. Франции принадлежало 37% африканской территории, на которой проживало 26% населения, Великобритании, соответственно, 32% и 39%, Бельгии – 8% и 8%, Португалии – 7% и 6%, колонии имели также Испания и Италия. В 50-е годы обрели независимость первые колониальные страны. В 60-е годы независимость получили уже более 40 стран, в 70-е – процесс освобождения материка от колониального гнета практически завершился. Сейчас на континенте насчитывается 53 самостоятельных государства, все они развивающиеся страны. Южно-Африканская Республика (ЮАР) – единственное экономически развитое государство Африки. Сохранились колонии Испании – Сеута, Мелилья, заморская территория Франции – о. Реюньон. Статус Западной Сахары, захваченной Марокко, должна определить ООН. Большинство африканских стран – небольшие, слабые в экономическом отношении государства с немногочисленным населением и мало военными природными ресурсами. Эти страны преимущественно экономически зависимые от своих прежних метрополий. Бывшие британские колонии остались в системе Содружества, французские – в системе объединения франкоязычных стран. Более 30 стран Африки стали ассоциативными членами Европейского Содружества и фактически выполняют роль его сырьевого придатка.

**Природно-ресурсный потенциал.** Расположение большей части континента в экваториальном поясе в значительной мере обусловило наличие огромных массивов влажных экваториальных лесов. На Африку приходится 10% площади лесов мира, составляющих 17% мировых запасов древесины. Крупнейшая пустыня мира – Сахара – содержит в своих недрах огромные запасы пресной воды, а большие речные системы характеризуются гигантскими объемами стока и энергетическими ресурсами. Африка богата полезными ископаемыми, которые являются ресурсами для развития черной и цветной металлургии, химической промышленности. Благодаря новым открытиям увеличивается доля Африки в разведанных мировых запасах энергетического сырья. По запасам фосфоритов, хромитов, титана, тантала она превосходит любую другую часть света. Мировое значение имеют запасы бокситов, медных, марганцевых, кобальтовых, урановых руд, алмазов, редкоземельных металлов, золота и т. п. Основными районами сосредоточения минерально-сырьевого потенциала являются: «медный пояс» Африки, протягивающийся из района Катанги в Демократической Республике Конго (в недавнем прошлом Заире) через Замбию в Восточную Африку (месторождения меди, урана, кобальта, платины, золота, марганца), Гвинейское побережье Западной Африки (залежи бокситов, железной руды, марганца, олова, нефти), зона гор Атласа и побережье Северо-Западной Африки (кобальт, молибден, свинец, цинк, железная руда, ртуть, фосфориты), Северная Африка (нефть, газ побережья и шельфа Средиземного моря).

Неблагоприятны для земледелия районы пустынь и экваториальных лесов. В пустынях земледелие возможно только при наличии источников воды, около которых формируются оазисы. Большинство почв материка имеют невысокое естественное плодородие.

**Население.** По данным ООН в Африке проживает около 748 млн. человек. Во второй половине XX ст. население континента стало быстро расти, и в 70-80-е годы темпы его прироста оказались одними из самых высоких в мире – 2,9-3,0% в год. Африканские страны заметно отличаются по количеству населения: Нигерия, Египет, Эфиопия,

Демократическая Республика Конго, ЮАР имеют население более 40 млн. человек каждая, на них приходится почти половина населения материка.

Современная демографическая ситуация в странах Африки очень противоречива. Динамику увеличения населения материка в связи со сравнительно небольшой эмиграцией и иммиграцией определяет в основном его естественное движение. В разных странах население растет неравномерно, характеристики половозрастной структуры с экономической точки зрения остаются неблагоприятными: недостаточное количество трудоспособного населения, особенно мужского, высокая доля детей и молодежи, малая продолжительность жизни (для мужчин она составляет 49 лет, для женщин – 52 года).

Для Африки характерна высокая рождаемость. Благодаря улучшению медицинского обслуживания, некоторому повышению уровня культуры и образования, улучшению социально-экономических условий уменьшилась смертность, особенно детская. Средняя плотность населения континента небольшая и составляет около 22 чел. на 1 км<sup>2</sup>. Наиболее высока она на о. Маврикий (около 500 чел. на 1 км<sup>2</sup>), самая низкая – в Сахаре и странах зоны Сахеля. Значительное сосредоточение населения сохраняется в районах развитого земледелия (долина реки Нил, северо-западное побережье, Нигерия) или промышленной деятельности («медный пояс», промышленные районы ЮАР).

### **ЮЖНЫЙ И ЮГО-ВОСТОЧНЫЙ РЕГИОНЫ АЗИИ**

Южная и Юго-Восточная Азия занимает полуострова Индостан, Индокитай и Малайский архипелаг. До Второй мировой войны эта территория, за исключением Таиланда, входила в состав колониальных владений европейских держав и США. Ныне здесь расположено 17 независимых государств. До сих пор не решены проблемы границ между Индией и Китаем, Индией и Пакистаном. Религиозно-общинная рознь продолжает иметь место в Индии и Шри-Ланке.

Через Южную и Юго-Восточную Азию проходят пути из Европы и Ближнего Востока на Дальний Восток и в Австралию. Наибольшее значение на воздушных трассах имеют аэропорты Сингапура и Бангкока, а на морских путях – Малаккский пролив. Имеются проекты строительства канала через перешеек, который соединит полуостров Малакку с материком.

**Природно-ресурсный потенциал.** Южная и Юго-Восточная Азия расположена в тропическом, субэкваториальном и экваториальном поясах. Тут много тепла и влаги, плодородных почв. Природные условия региона дают возможность, во-первых, заниматься земледелием в течение всего года, во-вторых, выращивать культуры, вегетация которых длится в течение всего года. Недостаток влаги в тропическом и сухой сезон в субэкваториальном поясах заставляет использовать искусственное орошение. Такую возможность дают многоводные реки. Район богатый гидоресурсами и твердой древесиной. Его полезные ископаемые разнообразны, наибольшее значение имеют руды металлов (железа, марганца, олова, вольфрама, меди, а также бокситов).

**Население.** Южная и Юго-Восточная Азия с ее благоприятными для земледелия условиями является давним районом проживания людей. Сейчас здесь сосредоточено 3/10 жителей Земли. В последнее время уровень природного прироста населения снизился, но абсолютные его размеры очень значительны. На Яве на 1 км<sup>2</sup> в среднем проживает 930 чел., в Бангладеш – 790. Горные районы, покрытые влажными лесами, почти безлюдны. Их называют «зеленой пустыней».

Преобладающая часть населения региона проживает в сельской местности. Безземелье и малоземелье крестьян, безработица в городах – главные причины бедственных условий, болезней, неграмотности и консервативных традиций. На самом низком уровне жизни находятся так называемые племена и малые народы. Они вытеснены на малопригодные для жизни территории и занимаются сбором плодов и подсечно-огневым земледелием.

**Хозяйство.** В экономическом отношении страны Южной и Юго-Восточной Азии находятся среди наименее развитых в мире. Главное занятие населения – потребительское земледелие, а в нем – культура поливного риса. Только в Пакистане и на юго-западе Индии главная культура – пшеница. Распространены бобовые и масличные культуры, сахарный тростник, разнообразные овощи и фрукты, а также «хлеб» экваториального пояса – маниок (кассава). Важнейшей чертой экваториального пояса является плантационное хозяйство, основанное еще колонизаторами. На мировой рынок поступают каучук, продукты кокосовой и масличной пальм, бананы, ананасы, чай, пряности. Все эти культуры требуют постоянного увлажнения и высоких температур. Плантации выгодны не только экономически, но и экологически. Они имитируют условия экваториального леса, и, как и залитые водой рисовые поля, предотвращают эрозию почв. Территория на стыке границ Мьянмы, Таиланда и Лаоса известна в мире как «золотой треугольник» – место нелегального выращивания опиумного мака.

### **ВОСТОЧНО-АЗИАТСКИЙ РЕГИОН**

На территории Восточной Азии, занимающей 1/4 часть Азии, расположена Китайская Народная Республика (КНР), Монгольская Народная Республика (МНР), Корейская Народно-Демократическая Республика (КНДР), Республика Корея, Япония. Страна, расположенная на о. Тайвань, не признается КНР как независимое государство.

**Природно-ресурсный потенциал.** На огромном пространстве региона наблюдается значительное разнообразие природных условий. В Восточной Азии наблюдаются значительные климатические контрасты. Открытая к океану восточная часть имеет муссонный климат, западная – сухой, резко континентальный. Наиболее увлажнены юго-восточные территории, где бывает 1000-2000 мм осадков. На Великой Китайской равнине их количество вдвое меньше. На западе региона менее 250 мм.

Минерально-сырьевые ресурсы региона очень богаты, дают возможность развивать практически все направления хозяйственной деятельности. Запасы угля встречаются во всех частях региона и составляют 1/3 мировых. Нефть есть в Северо-Восточном Китае, в Джунгарской впадине и на шельфе. Регион занимает одно из ведущих мест в мире по запасам железной руды, руд цветных металлов, особенно олова, ртути, молибдена, вольфрама, сурьмы.

**Население.** В Восточной Азии проживает 1/4 часть населения Земли. Здесь сосуществует большое количество народов, народностей и этнических групп. Самый многочисленный народ, имеющий многотысячелетнюю историю своего развития, китайцы (хань). В современном Китае хань составляют более 95% населения. Рядом с ними проживает еще 60 народностей и этнических групп. Особенно



большая этническая пестрота наблюдается на юго-западе и западе Китая. Однонациональными государствами являются Республика Корея, Япония и Корейская Народно-Демократическая Республика. Среднестатистическая плотность населения в регионе составляет 100 чел. на 1 км<sup>2</sup>. Однако эта цифра не раскрывает настоящей картины расселения. 9/10 населения Китая проживает в восточной его части на 1/3 территории. На равнинах полуострова Корея плотность населения достигает более 250 чел. на 1 км<sup>2</sup>, в Японии более 300 чел., а на Тайване более 500 чел. на 1 км<sup>2</sup>. Вместе с тем в Монголии и на Тибетском нагорье она составляет 1 чел. на 1 км<sup>2</sup>.

Урбанизация в каждой из стран Восточной Азии имеет свои особенности. Япония – высокоурбанизованная страна, где значительная часть населения сосредоточена в многомиллионных агломерациях, а в центральной части страны формируется мощный мегалополис. Высокий уровень урбанизации в Республике Корея. А вот Китай – все еще аграрная страна, почти 80% его населения проживает в сельской местности, хотя доля городского населения Китая (более 250 млн. человек) равна количеству городского населения, например США.

Страны Восточной Азии очень разные по размерам территории, государственному устройству, уровню экономического развития.

Япония – экономически развитая страна с рыночным хозяйством, член Большой семерки. Китай – самая большая в мире страна по количеству населения, страна с централизованно управляемой экономикой. КНР – социалистическая страна. Республика Корея и Тайвань, известные под названием «дальневосточных тигров», типичные страны новой индустриализации. Монголия – страна постсоциалистической экономики, активно строящая рыночное хозяйство. Наконец Аомынь – колония Португалии с неопределенным статусом.

## ЦЕНТРАЛЬНО-АЗИАТСКИЙ РЕГИОН

В состав Центрально-азиатского региона входят независимые государства: Республика Казахстан, Республика Узбекистан, Киргизская Республика, Туркменистан, Республика Таджикистан.

Эти страны объединяет общность исторической судьбы и особенностей хозяйствования. Но в то же время уровень социально-экономического развития, особенности внутривнутриполитической ситуации, внешние политические и экономические ориентиры, темпы и направления перестроечных процессов обусловили наличие существенных отличий между этими странами.

Между собой и соседними Россией, Китаем, Ираном, Афганистаном страны региона связаны сетью железных и автомобильных дорог. Рисунок транспортной сети в определенной мере воспроизводит знаменитый «шелковый путь», который когда-то соединял Запад с Востоком. Выход к Каспийскому морю обеспечивает связи со странами Закавказья.

**Природно-ресурсный потенциал.** Территория региона лежит в зонах степей, полупустынь и пустынь умеренного пояса. На юге поднимаются крупные горные массивы (Памир, Тянь-Шань, Копетдаг, Гиссарский хребет), занимающие свыше 1/3 территории региона. В оазисах южной части региона, которые относятся к району древнего освоения, развивается орошаемое земледелие. Здесь на «шелковом пути» возникли торговые города – Бухара, Хива, Самарканд.

Регион имеет значительные запасы полезных ископаемых, особенно топливно-энергетических. Разрабатываются месторождения газа, нефти, каменного угля, руд цветных металлов, особенно медных и полиметаллических, ртути, сурьмы, золота, значительно активизировавшие развитие промышленности. Уникальное значение имеют запасы минеральных веществ залива Кара-Богаз-Гол.



Для всего региона остро стоит проблема водообеспечения, поскольку сельское хозяйство развивается преимущественно на поливных землях, развитие металлургической, химической и других отраслей промышленности также требует много воды. Проблема водообеспечения вызвала экологическую проблему Арала. На интенсивное орошение разбиралась вода двух основных водных артерий региона – Амударьи и Сырдарьи. Поэтому Аральское море обмелело, обнажилось засоленное побережье, гибнет уникальная морская фауна и флора.

Степная зона региона в послевоенные годы начала интенсивно осваиваться как под сельскохозяйственное использование. Были освоены так называемые целинные земли. Получили развитие города Акмола, Павлодар, Семипалатинск и др.

**Население.** Основная масса населения концентрируется в оазисах, где плотность его превышает 200 чел. на 1 км<sup>2</sup>. Здесь размещены и крупнейшие города региона, в том числе и столичные – Алматы, Ташкент, Бишкек, Душанбе, Ашгабад. Пустыни и высокогорья заселены слабо. Большинство населения составляет сельское, только в Казахстане преобладает городское. Интенсивно развивается урбанизация, растут новые промышленные центры (Навои, Нурек). В странах региона существует некоторый избыток рабочей силы, что всегда вызывало проблему занятости трудовых ресурсов. Национальный состав населения региона достаточно пестрый. Большинство народов (казахи, узбеки, киргизы, каракалпаки, туркмены) принадлежат к тюркской группе алтайской языковой семьи, таджики входят в иранскую группу индоевропейской семьи. В сельской местности преобладают представители коренных национальностей, русские и украинцы проживают преимущественно в крупных городах.

**Хозяйство.** В регионе наиболее мощным и многоотраслевым хозяйством отличается Казахстан – индустриально-аграрная страна с разветвленной добывающей и обрабатывающей промышленностью, многоотраслевым сельским хозяйством. Казахстан – государство с развитым военно-промышленным комплексом. Остальные государства региона имеют схожую структуру экономики с преобладанием агропромышленного производства, развивающегося на основе монокультуры хлопчатника, достаточно развитой добывающей промышленностью и отраслями первичной переработки ее продукции.

По уровню социально-экономического развития страны региона можно расположить следующим образом: Казахстан, Узбекистан, Туркменистан, Киргизская Республика, Таджикистан. В 90-е годы повсеместно произошел спад производства и особенно в промышленности.

Особенности природных условий, значительные запасы топливно-энергетических, рудных ресурсов, химического сырья в сочетании со значительными резервами трудовых ресурсов имеют решающее значение в формировании в Центрально-азиатском регионе таких межотраслевых комплексов, как топливно-энергетический, производство конструкционных материалов со специализацией на металлургии, аграрно-индустриальный, которые и определяют его место в территориальном разделении труда.

Значительную роль в экономике региона играет агропромышленный комплекс, опирающийся на развитое сельское хозяйство. В пределах комплекса четко выделяются два направления специализации: степная, объединяющая зерновое хозяйство и молочно-мясное скотоводство, распространенная в северной части оазисная, развивающаяся на монокультуре хлопчатника в местах, где есть вода. Соответственно специализированы и перерабатывающие отрасли АПК: мукомольно-крупяная, сахарная, мясная – на севере, плодовоовощеконсервная, винодельческая – на юге. Соответствующую специализацию имеют и отрасли, обеспечивающие АПК средствами производства: на севере развито сельскохозяйственное машиностроение – производство тракторов (Павлодар) и зерноуборочных комбайнов (Акмола), на юге – плодуборочных комбайнов (Ташкент).

Издавна хлопчатник культивировали на орошаемых землях Узбекистана, во многих районах Таджикистана, на юге Казахстана и Киргизской Республики, а в последние десятилетия – и в Туркменистане. С выращиванием хлопчатника и переработкой хлопка связаны: маслособойная, машиностроительная и легкая промышленность. В оазисах выращивают также овощи, фрукты, виноград, бахчевые, в Чуйской долине Киргизской Республики – сахарную свеклу, в предгорьях – табак. Ведущими отраслями животноводства является скотоводство и овцеводство отгонно-пастбищного типа. На высокогорьях Памира разводят яков, на Алтае – маралов. Почти повсеместно – верблюдов. Шерсть и каракуль являются основной продукцией животноводства.

Легкая промышленность использует собственное сырье. Основной отраслью является текстильная, производящая хлопчатобумажные, шелковые, шерстяные ткани. Наиболее развито звено по первичной переработке сырья. Центры легкой промышленности: Ташкент, Фергана, Маргилан, Бухара.

Регион располагает большими запасами топлива и энергии. В топливном балансе преобладают нефть и газ, которыми наиболее богаты Туркменистан, Казахстан, Узбекистан. Крупнейшие месторождения угля имеются в Казахстане (Карагандинский бассейн). Уголь также добывают в Узбекистане и Киргизской Республике. На этих ресурсах развивается тепловая энергетика, преобладающая в энергетическом балансе, хотя регион очень перспективен с точки зрения использования гидроэнергетических ресурсов, особенно горных рек (Вахш, Пяндж, Нарын). Большая часть нефти перерабатывается на нефтеперерабатывающих заводах Ферганы, Чарджуу, Актау.

Металлургия представлена производством черных и цветных металлов. Черная металлургия наиболее развита в Казахстане на базе руд Кустанайских месторождений и угля Карагандинского угольного бассейна. Значительные и разнообразные месторождения цветных металлов обусловили развитие медной, свинцовоцинковой промышленности (Казахстан, Узбекистан), сурьмяно-ртутной (Киргизская Республика), вольфрамомолибденовой (Таджикистан, Узбекистан), алюминиевой (Таджикистан). Месторождения золота разрабатываются в Кызылкума. На основе развития этой отрасли возник город Заравшан.

Одной из ведущих отраслей стала химическая промышленность, особенно отрасли основной и горной химии, базирующихся на запасах Кара-Богаз-Гола (йод, бром и пр.), производство минеральных удобрений.

Машиностроение ориентировано на отрасли, определяющие специализацию в региональном разделении труда. Это выпуск оборудования для АПК, угольной, нефтяной, строительной промышленности. Так, потребности сельского хозяйства и легкой промышленности удовлетворяют предприятия по выпуску зерновых (Акмола) и хлопкоуборочных комбайнов и оборудования для очистки хлопка (Ташкент) потребности топливно-энергетического комплекса – предприятия по производству оборудования для нефтяной промышленности (Ашхабад). Получило развитие среднее и точное машиностроение, особенно электротехническая промышленность, что позволяет занять в общественном производстве избыток рабочей силы.

## **ЮГО-ЗАПАДНЫЙ РЕГИОН АЗИИ**

Юго-Западная Азия охватывает Переднеазиатские нагорья, Сирийско-Палестинские горы, Аравийский полуостров, Иранское нагорье, плоскогорья и горы Афганистана, Месопотамии. Здесь расположено 16 независимых стран.

Этнические и религиозные противоречия – причина бесконечных местных конфликтов. Это очень беспокойный в политическом отношении регион и крупнейший в мире импортер оружия. Почти столетия продолжается арабо-израильский конфликт в Палестине. До сих пор не решена курдская проблема. Юг

Месопотамии стал яблоком раздора между Ираном, Ираком и Кувейтом. Греко-турецкие споры привели к разделу на две части Кипра. «Горячими» точками остаются Ливан и Афганистан. Современное значение Юго-Западной Азии в мире определяется не только ее стратегическим положением, но и огромными запасами нефти в этом районе.

**Природно-ресурсный потенциал.** Юго-Западная Азия лежит в субтропическом и тропическом поясах. Это один из наиболее жарких и сухих регионов мира. Большая часть его занята горами, сухими степями, полупустынями и пустынями, которые используются только как грубые пастбища. Земледелие здесь возможно в большинстве случаев только при условии искусственного орошения. Почвы бедны гумусом и страдают от эрозии и засоления. Лесов почти нет. Вода часто ценится дороже земли. На атмосферные осадки можно надеяться только на плоскогорьях и в горных районах. Ресурсы поверхностных и подземных вод на низменностях ограничены. Опреснение морской воды, расширившееся в последнее время, сосредоточено на Аравийском побережье Персидского залива.

Главное богатство недр региона составляет нефтегазоносный бассейн Персидского залива. В нем сосредоточено 66% запасов нефти и 26% запасов природного газа мира. Среди других полезных ископаемых выделяются хромиты Турции, минеральные соли Мертвого моря и фосфориты Иордании и Израиля. Многочисленные горные хребты и огромные пространства пустынь усложняют транспортное строительство.

**Население.** Темпы роста населения в Юго-Западной Азии – одни из наиболее высоких в мире. Плотность населения прямо пропорциональна водным ресурсам, но нигде не превышает 100 чел. на 1 км<sup>2</sup>. В Аравийской и Сирийской пустынях, пустынях Ирана и Афганистана она меньше – 1 чел. на 1 км<sup>2</sup>. Преобладает оазисный тип расселения. Наибольшими по количеству жителей являются Турция и Иран – почти по 60 млн. человек в каждой. В то же время в Кувейте, Объединенных Арабских Эмиратах и Омане живет только по 2-1, 5 млн. человек, а на Кипре, в Бахрейне и Катаре – по 700-500 тыс. человек. Для Юго-Западной Азии характерны значительные миграции людей. Причины их различны. На Аравийском полуострове, Сирийской пустыне, в Турции, Иране и Афганистане насчитывается 3-4 млн. кочевников. Население Израиля в значительной степени формируется за счет евреев-иммигрантов. В нефтяной промышленности арабских стран работает более 5 млн. иностранных рабочих-мусульман. Почти два миллиона турок работают в странах Западной Европы, в первую очередь в Германии.

Уровень урбанизации в Юго-Западной Азии, как правило, еще не высок, а в Афганистане и Йемене – один из самых низких в мире. Крупнейшими городами являются Тегеран, Багдад, Стамбул.

Население Юго-Западной Азии состоит из трех приблизительно одинаковых по численности языковых групп – тюркской, иранской и семитской. К тюркской относятся турки и азербайджанцы, к иранской – курды, персы (иранцы), пуштуны (афганцы) и таджики, к семитской – арабы и евреи. Везде, кроме Израиля, преобладает исламская религия, которая играет большую роль во всех областях жизни. Наибольшее количество христиан проживает в Сирии, Ливане и на Кипре. Государственная религия Израиля – иудаизм.

Большинство стран Юго-Западной Азии имеет средний или даже низкий уровень экономического и культурного развития. Соответственно низкое и качество жизни местного населения, особенно сельского, для которого все еще характерны бедность, дискомфорт и болезни.

**Хозяйство.** Сельское хозяйство – главное занятие населения Юго-Западной Азии. Продуктивность его низкая, характерны малоземелье, кабальная аренда земли и воды. Орошаемых земель много, но ирригационные системы в большин-



стве своем примитивны. Юго-Западная Азия импортирует зерно, растительное масло, сахар, чай и продукты животноводства.

Для нужд земледелия используется всего 5-7% земельного фонда. Среди зерновых культур главное место занимает пшеница. Выращивают также ячмень, кукурузу, масличные, хлопок, табак и разнообразные овощи и фрукты. По производству и экспорту изюма, сухофруктов, орехов и фиников, хлопка и табака Юго-Западная Азия занимает одно из ведущих мест в мире. Важной частью питания местных жителей являются финики.

В животноводстве главным является разведение овец и коз. Продуктивность животноводства низкая. Основным методом содержания животных является отгонный или кочевой выпас. На мировом рынке ценится шерсть ангорских коз из Турции и каракуль из Афганистана.

По характеру сельскохозяйственного производства можно выделить 4 зоны: Аравия, Месопотамия, нагорья Передней Азии, Средиземноморье.

Ныне размеры промышленного производства здесь относительно невелики. Основная причина – бедность местного потребительского и производственного рынка. Промышленные предприятия заняты главным образом переработкой сельскохозяйственного сырья. Изготавливают ткани, одежду, обувь, продукты питания, строительные материалы. Все еще значительна роль ремесленников. Оборудование, транспортные средства, химические товары импортируются. По уровню промышленного развития выделяются Израиль и Турция.

Мировое значение имеет нефтяная промышленность стран Персидского залива. Главным в ее структуре является добыча и экспорт нефти. Нефтеперерабатывающих, нефтехимических и энергетических производств мало. Те же, что существуют, отвечают современным требованиям. Среди них огромные портово-нефтепромышленные комплексы Янбу и Джубейль в Саудовской Аравии, а также заводы по производству алюминия из привозных бокситов в странах Аравийского полуострова. Добыча природного газа не получила развития, а попутный газ сжигается в факелах. Причина – отсутствие местных потребителей и трудности транспортировки газа сушей или морем в развитые страны, где на него есть спрос.

Месторождения нефти расположены вдоль берегов Персидского залива, включая шельф, и на Месопотамской низменности. Самые большие запасы имеет Саудовская Аравия (около 35 млрд. тонн, свыше 1/4 мировых). Запасы Ирана, Ирака, Кувейта и Объединенных Арабских Эмиратов оцениваются в 12-15 млрд. тонн каждой страны. Размеры добычи (примерно 1/3-1/4 мировой) и экспорта (30-40% мирового) нефти значительно колеблются как в целом, так и по отдельным странам в результате нестабильности мировой конъюнктуры.

Нефтяная промышленность стран Персидского залива – экспортная отрасль. Местный рынок узкий, он потребляет не более 1/10 добычи. Нефть экспортируется в основном в сыром виде, на нефтепродукты приходится только 10%. Вывоз в Европу осуществляется танкерами через Суэцкий канал или вокруг Африки, а также по трубопроводам к портам Красного и Средиземного морей и дальше танкерами. Огромные масштабы вывоза нефти привели к появлению в регионе современной транспортной инфраструктуры. На берегах Персидского залива имеется полтора десятка нефтяных портов-терминалов, которые относятся к числу крупнейших в мире и могут обслуживать супертанкеры любых размеров. Очень разветвленной является сеть нефтепроводов. Часть из них постоянно закрыты в результате конфликтных ситуаций. Самым крупным из действующих является нефтепровод Аб-кайк – Янбу (две нитки по 1200км длиной). Для увеличения экспорта нефти из Персидского залива реконструирован (углублен) Суэцкий канал и проложены нефтепроводы от порта Суэц до порта Александрия в Египте, от месторождений Ирана к портам на Средиземном море в Турции. Начато строительство нефтепровода Газипент-Самсун, который дает выход к портам Черного моря.



**Транспорт.** Внутренний транспорт стран Юго-Западной Азии развит недостаточно. Но район является важнейшим перекрестком международных воздушных и морских трасс. Крупнейшие аэропорты расположены в Дубае (Объединенные Арабские Эмираты), Тель-Авиве (Израиль), на Бахрейне и в Джидде (Саудовская Аравия).

Через Ормузский и Баб-эль-Мандебский проливы и Суэцкий канал проходят важнейшие морские пути. Большая часть грузов, которые идут в северном направлении через Суэцкий канал, – нефть и нефтепродукты. Проливы Босфор и Дарданеллы имеют исключительное значение для Украины и других Черноморских государств, открывая им выход в Мировой океан.

**Внутренние отличия.** Наиболее экономически развитыми странами Юго-Западной Азии являются Израиль и Кипр, наиболее отсталыми – Афганистан и Йемен. Разносторонняя экономика характерна для Турции, Ирана, Ирака, Сирии. С 70-х годов особое место в Юго-Западной Азии и в мире заняли арабские страны, которые находятся на западном берегу Персидского залива, – Кувейт, Саудовская Аравия, Бахрейн, Катар, Объединенные Арабские Эмираты и Оман. Общая численность населения этих стран – 24 млн. человек. Источником неожиданного для них богатства стали огромные, особенно в расчете на душу населения, доходы от продажи нефти. Созданы современные города, самая современная инфраструктура.

## СТРАНЫ ЗАПАДНОЙ ЕВРОПЫ

### ФРАНЦИЯ

Площадь – 551 тыс. км<sup>2</sup>. Население – 57, 7 млн. человек. Столица – Париж.

Франция – одна из ведущих и экономически развитых стран Западной Европы и мира. Страна находится в западной части региона. На северо-востоке и востоке граничит с Бельгией, Люксембургом, Германией, Швейцарией, Италией и Монако. На юго-западе – с Испанией и Андоррой. На западе и севере Франция омывается водами Атлантического океана, на юге – Средиземным морем. Франция принадлежит остров Корсика в Средиземном море. Страна имеет также заморские департаменты и территории.

Официальное название страны – Французская Республика, государственное устройство – республика. Законодательный орган Франции – двухпалатный парламент в составе Национального собрания и Сената. Глава государства – президент, избирается сроком на 7 лет. Правительство формально ответственно перед парламентом, однако фактически подчинено президенту.

**Природно-ресурсный потенциал.** Франция богата полезными ископаемыми. По запасам железных руд страна занимает ведущее место в Европе (сосредоточены на востоке, в Лотарингии), значительные запасы бокситов (на юге). Калийные соли встречаются на востоке в Эльзасе, месторождения урана – в Центральном массиве и в Бретани. Однако Франция зависит от импорта многих руд цветных металлов, энергоносителей, прежде всего нефти и газа.

В стране преобладают два типа климата – морской и переходный от морского к умеренно континентальному. Южное побережье страны и остров Корсика имеют средиземноморский климат. Практически вся территория Франции комфортна для жизни людей, а климатические условия большей части территории имеют рекреационный характер.

Пресными водами страна обеспечена лучше, чем другие западноевропейские страны, горные реки используются как источники гидроэнергии. Кроме того, в энергетике используется энергия морских приливов.

Почвы представлены преимущественно карбонатными и бурыми лесными типами и в целом благоприятны для сельскохозяйственного использования. Леса

занимают четвертую часть площади страны, большинство из них имеет искусственное происхождение.

Франция – классическая страна туризма, развитию которого благоприятствует имеющаяся инфраструктура и государственная политика.

**Население.** По национальным признакам Франция – однонациональная страна (85% населения – французы), национальные меньшинства проживают на окраинах государства. Это бретонцы, баски, фламандцы, корсиканцы, эльзасцы. Определенную часть составляют лица иностранного происхождения, иммигрирующие в страну на работу (итальянцы, испанцы, португальцы и выходцы из Северной Африки – около 4 млн. человек). Естественный прирост населения очень низкий. Государственная политика поощрения рождаемости несколько улучшила показатели прироста. 3/4 населения страны проживает в городах. Для сельской местности типичны хутора и небольшие села. В Париже с окрестностями (Большой Париж) сосредоточено около 1/5 населения страны. Количество его жителей постоянно растет, правительство проводит политику сдерживания роста Большого Парижа. Большими городами являются также Лион, Марсель, Лилль, в которых проживает примерно по 1 млн. человек в каждом.

**Промышленность** – ведущая отрасль хозяйства страны. В ее структуре преобладают отрасли, связанные с научно-техническим прогрессом. Наиболее высокими темпами роста характеризуются машиностроение, химическая, нефтегазовая промышленность и атомная энергетика. В машиностроении ведущее место принадлежит электронике, автомобилестроению, они хорошо обеспечены кадрами. Традиционная отрасль – металлургия – переживает застой. Энергетика обеспечивает потребности хозяйства за счет собственных ресурсов только на 1/10. Особенно остро чувствуется дефицит нефти (добыча – 1-2 млн. тонн, переработка – 110 млн. тонн), импортируемой из стран Персидского залива, Северной Африки и других регионов мира. Значительную роль в энергетике страны играют атомные электростанции, обеспечивающие 1/4 потребностей в структуре энергодобавки. Это – один из самых высоких показателей в мире. Уран импортируется из Африки (Нигер, Южно-Африканская Республика), частично добывается на Центральном массиве (Лодев, Ла-Крузьер).

Химическая промышленность претерпела существенные структурные изменения – выросло производство синтетических продуктов. Мощные нефтеперерабатывающие и нефтехимические комбинаты находятся в портах (Марсель-Вер, Гавр-Руан и др.). В Большом Париже сосредоточены предприятия парфюмерии, фармацевтики, тонкой химии. Авиамашиностроение размещено в Париже, Тулузе, Бордо, Бурже, Мариньяне. Главные судовой верфи находятся в Нанте, Дюнкерке. Военные корабли строят в Бресте, Тулоне, Шербуре. Развито также производство бытовой техники. Ведущая до недавнего времени отрасль легкой промышленности – текстильная – потеряла свое значение, однако в Европе по производству тканей Франция уступает только Италии и Германии. Шерстяные ткани производят на севере – Лилль, Армантьер, Кабре, здесь же выпускают хлопчатобумажные и льняные ткани. Лион, известный центр шелкоткачества в прошлом, ныне производит синтетические ткани. Трикотажная промышленность сосредоточена в Париже, Труа, Рубе. Промышленность размещена неравномерно: на 17% территории страны (Париж с пригородной зоной, Лионский и Северный районы) сосредоточена почти половина промышленных объектов. Север и восток страны более индустриализированы по сравнению с западом, центром и югом.

Сельское хозяйство Франции занимает ведущее место в Западной Европе. Структура этой отрасли характеризуется приблизительно равным соотношением растениеводства (главная продукция – зерно, овощи, виноград, сахарная свекла, в отдельных районах – хмель, лен, табак, рапс, около Ниццы – плантации цветов) и

животноводства (мясо, молоко, масло, яйца, шерсть). Важную роль играет рыболовство. Рыбу ловят в северных районах Атлантики. Главные рыбные порты – Булонь, Лорьян, Ла-Рошель. Пищевая промышленность представлена молочной, мясной, винодельческой, консервными отраслями. Небольшие предприятия этой отрасли рассредоточены по всей стране, и в каждом районе предметом гордости являются местные сорта вин, колбас, сыров, кондитерских изделий и др.

Транспортная система Франции развита и совершенна. Во внутренних перевозках преобладает автомобильный транспорт. Он перевозит 40% грузов и 50% пассажиров страны. Сохраняет значение железнодорожный транспорт. Сухопутная транспортная сеть имеет радиальное строение с центром в Париже. Речные пути вместе с каналами обеспечивают 6% грузоперевозок. Внешнеторговые перевозки осуществляют преимущественно морской транспорт (на континентальных направлениях – автомобильный). Главные порты Франции – Марсель (второй порт в Европе по грузообороту), Гавр, Дюнкерк, Кале, Булонь. Воздушный транспорт преимущественно используется для внешних пассажирских перевозок.

**Внешнеэкономические связи.** Главную роль во внешнеэкономической деятельности играет внешняя торговля. Преобладает торговля с развитыми странами, главным образом Европейского сообщества. Импортируются нефть, машины, продовольствие (кофе, какао, чай, тропические продукты), химическая продукция экспортируются машины и оборудование, полуфабрикаты и продовольствие. По стоимости экспорта сельскохозяйственной продукции (вино, зерно, молочные продукты, сахар) Франция уступает только США. На мировой рынок страна поставляет автомобили, самолеты, суда, оборудование для АЭС, сталь, алюминий, оружие, продукцию электротехники, химикаты, ткани, одежду. Франция вкладывает капиталы в экономику многих стран, прежде всего европейских и североамериканских, а также стран Латинской Америки и Ближнего Востока.

ВВП(2007): \$ 1,891 trillion.

ВВП на душу населения(2007): 31100 \$.

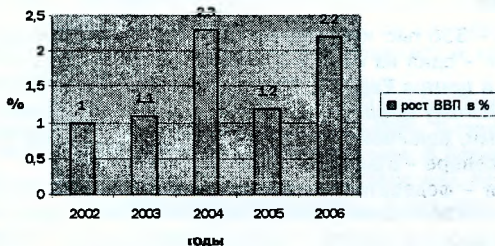


Рисунок 1 – Динамика ВВП Франции за 2002-2006 гг.

**Экспорт:** на Францию приходится около 7% мирового экспорта.

Таблица 1 – Экспорт Франции

Годы	2003	2004	2005	2006	2007
млрд. долл.	307,8	346,5	419	443,4	490
%	-	12,57	20,92	5,82	10,51

**Импорт:** в импорте Франции преобладают энергоносители, продукция цветной металлургии, целлюлозно-бумажные товары, продукция электронной промышленности, бытовые приборы, ткани, одежда, лесоматериалы и мебель.

Ввозятся также кофе, какао, чай и другие продукты тропического сельского хозяйства.



**Таблица 2 – Некоторые макроэкономические показатели Франции**

Годы	2003	2004	2005	2006	2007
Импорт, млрд. долл.	303,7	339,9	419,7	473,3	529,1
Темп роста импорта, %	-	11,92	23,48	12,77	11,79
Уровень безработицы, %	9,1	9,7	10,1	9,9	8,7
Уровень инфляции, %	1,8	2,1	2,3	1,7	1,5

**Внутренние отличия.** Экономические районы Франции условно можно объединить в три группы: 1) индустриальные: Северный и Восточный; 2) Парижский; 3) индустриально-аграрные Юго-Восточный (Лионский), Западный, Юго-Западный, Средиземноморский. Отличия в уровнях развития значительные, особенно большой контраст между столицей и другими районами. Доля Парижского района в промышленности составляет 42%, в сельском хозяйстве – 34%.

#### Беларусь – Франция

Экономические отношения Беларуси и Франции динамично развиваются: товароборот в 2006 году достиг отметки в 473,3 млн. долларов. Среди европейских стран – торговых партнеров Беларуси в 2006 г. Франция заняла 11-е место по объему внешнеторгового оборота и экспорта, 6-е – по объему импорта. Основными статьями белорусского экспорта во Францию являются нефтепродукты, драгоценные металлы и изделия из них, мебель, механизмы и оборудование, транспортные средства, продукция лесной и деревообрабатывающей промышленности, продукция химической промышленности, оптика, одежда и текстильные изделия, сельскохозяйственные и пищевые продукты. В структуре импорта из Франции лидирующие позиции занимают продукция химической промышленности, машины, механизмы, различные виды оборудования, продукция сельского хозяйства и пищевой промышленности, парфюмерия и косметика, продукция фармацевтической промышленности, электрическое оборудование, транспортные средства.

#### **ГЕРМАНИЯ**

Площадь – 356 тыс. км<sup>2</sup>. Население – 81,3 млн. человек. Столица – Берлин.

Германия – одна из наиболее развитых стран мира и Западной Европы. Она расположена в центре Европы. На севере территория Германии выходит к Северному и Балтийскому морям, на востоке граничит с Польшей и Чехией, на западе – с Нидерландами, Бельгией, Францией, Люксембургом, на юге – со Швейцарией и Австрией, на севере – с Данией.

Германия – федеративная республика, состоящая из 16 земель. Высшая законодательная власть принадлежит бундестагу (палате депутатов), избираемому на 4 года, и бундесрату (палате земель), состоящей из членов земельных правительств. Исполнительную власть осуществляет правительство, возглавляемое федеральным канцлером.

До XIX ст. страна состояла из 300 светских и духовных стран-княжеств и 50 имперских городов, формально входивших в состав «Священной Римской империи». В последней четверти XIX ст. из них было образовано единое немецкое государство. В XX ст. это государство инициировало начало двух мировых войн. После поражения во Второй мировой войне страна была разделена на две части: восточную – ГДР (Германскую Демократическую Республику) и западную – ФРГ (Федеративную Республику Германию), которые с 1949 г. по 1990 г. находились в составе двух противоположных мировых общественно-политических систем. После объединения в 1990 г. регион бывшей ГДР получил название «новые федеральные земли». Процесс интеграции земель оказался сложным не столько с экономической точки зрения, сколько в силу психологии людей, которые на протяжении более 40 лет жили в совершенно разных социально-экономических условиях.



**Природно-ресурсный потенциал** страны довольно истощен. Главным богатством Германии является каменный (Рурский и Саарский бассейны) и бурый уголь! Рурский бассейн по запасам занимает первое место в Западной Европе, однако, условия добычи сложные. Есть большие запасы калийных солей (между реками Везер и Заале). Промышленное значение имеют залежи строительных материалов. По особенностям рельефа страну можно разделить на три части: Северогерманская низменность, Средне-германские горы (Рейнские Сланцевые, Гарц, Рудные, Тюрингский Лес), возвышенная Южная Германия (Шварцвальд, Швабские Альпы, Франконские Альпы, Баварский Лес, Баварское плоскогорье). Территория страны хорошо освоена и плотно заселена. Климат умеренный с переходом от морского на севере, до умеренно континентального на юге, благоприятен для проживания населения. Суровые зимы бывают только в горах. В отличие от многих западноевропейских стран в Германии густая речная сеть. Самую большую протяженность в пределах страны имеют Рейн, Дунай и Эльба. До недавнего времени эти реки были наиболее грязными в Европе. Государственные мероприятия, а также программы ЕС позволили в основном решить экологические проблемы Рура и Рейна.

Важную природоохранную функцию выполняют лесные массивы, занимающие почти 1/4 территории страны. В 70-е годы созданы первые национальные парки. Это значительные территории, охраняемые государством.

**Население.** Германия – этнически однородная страна. На границах с Нидерландами и Данией проживают несколько тысяч датчан и голландцев. На востоке – около 100 тыс. лужицких сербов. Почти 5 млн. составляют эмигранты из Турции, стран Центральной и Восточной Европы, приехавшие сюда на заработки и постоянное место жительства. Эмиграция дополняет комплекс социальных и политических проблем, поэтому правительством принята система законодательных мер по регулированию миграционного потока.

Несмотря на большие человеческие потери во время Второй мировой войны (10 млн. чел.), численность населения страны восстановилась, в частности, благодаря возвращению репатриантов – немцев, оказавшихся на территориях других государств после изменения границ. Возвращение «этнических немцев» продолжается, в частности с территории России и Казахстана.

Средняя плотность населения составляет почти 220 чел. на 1 км<sup>2</sup>, размещено оно довольно равномерно. Городских жителей – более 85%. В стране насчитывается 15 больших городов с населением более 500 тыс. чел. В Берлине проживает 3,5 млн. чел., Гамбурге – 1,6 млн. чел., Мюнхене – 1,2 млн. чел. Количество населения в агломерации Рура составляет 10 млн. человек. В сельской местности довольно много сел и хуторов.

Доля занятых в промышленности и строительстве (45% экономически активного населения) значительно выше, чем в других западноевропейских странах. Кроме того, много людей работает в научно-исследовательской области, на транспорте и в сфере услуг.

**Хозяйство.** Экономика страны современная и всесторонне сбалансированная. Страна имеет мощный промышленный потенциал, однако позиции в сфере новейших технологий слабее, чем в других странах Большой семерки. Доля непродовольственной сферы (60% работающих) здесь ниже, чем в Великобритании, Франции и США. Размеры экспорта составляют 20% ВВП. В экспорте преобладают машины и химические продукты, в импорте – промышленные изделия, топливо, руды, древесина, продовольствие.

Животноводство дает 4/5 стоимости сельскохозяйственной продукции. Это – мясо, твердые сыры, масло. Из зерновых культур высевают пшеницу, рожь, ячмень. Средняя урожайность зерновых – 53 ц с гектара. Германия является круп-

ным производителем картофеля, сахарной свеклы, овощей и винограда. Национальной культурой стал хмель.

Главными сельскохозяйственными регионами являются южная окраина Северогерманской низменности от Мааса до Эльбы, где имеются плодородные почвы, речные долины среднегерманских гор, равнины юга страны.

**Таблица 3 – Основные макроэкономические показатели Германии**

Годы	2003	2004	2005	2006	2007
<b>ВВП, трлн. долл.</b>	2,184	2,271	2,362	2,480	2,630
<b>ВВП на душу населения, долл.</b>	26,600	27600	28700	30100	31900
<b>Уровень инфляции, %</b>	1,3	1,1	1,6	2,0	1,7
<b>Трудовые ресурсы, млн.</b>	41,90	42,63	42,63	43,32	43,66
<b>Уровень безработицы, %</b>	9,8	10,5	10,6	11,7	7,1
<b>Валовой экспорт, млрд. долл.</b>	608,0	696,9	893,3	1016,0	1133,0
<b>Валовой импорт, млрд. долл.</b>	487,3	585,0	716,7	801,0	916,4

Транспортная система Германии хорошо развита. Она обеспечивает не только внутренние перевозки, но и транзитные, поскольку страна находится в центре Европы. Германия принимает участие в создании Европейской системы автострад и трансевропейских скоростных железных дорог. Грузо- и пассажироперевозки осуществляются железными дорогами, автодорогами и водными путями. На водный транспорт приходится 1/5 грузоперевозок, что выделяет страну по этому показателю в Европе. Наиболее важную роль играет речная система Рейна. Канал Рейн-Везер дал выход Руру к Северному морю в пределах государственной территории. Среднегерманский канал, пересекая территорию с запада на восток, соединяет реки севера в единую транспортную систему. Построенный в 90-е годы канал Рейн-Майн-Дунай соединяет Северное и Черное моря, образуя трансевропейскую водную магистраль. От северного порта Киль начинается глубоководный Кильский канал, по значению уступающий только Суэцкому и Панамскому. Паромные переправы соединяют Германию с Данией, Швецией, Финляндией, Литвой.

До Второй мировой войны наиболее важным транспортным узлом был Берлин, однако за годы существования двух Германий он потерял свою роль. Основной транспортный коридор проходит по оси Рейна. Есть локальные транспортные узлы, крупнейшими из которых являются Гамбург, Лейпциг, Мюнхен и др. Крупнейший узел воздушных коммуникаций – Франкфурт-на-Майне. В стране зарегистрировано почти 40 млн. легковых и 2 млн. грузовых автомобилей. Страна покрыта густой сетью скоростных автомагистралей высокого класса.

**Внешнеэкономическая деятельность** старых и новых федеральных земель не одинакова. Территория бывшей ГДР долгое время была интегрирована с социалистическими странами, поэтому здесь только формируются внешнеэкономические связи, ориентированные на мировой рынок. Удельный вес ФРГ в мировом импорте – 9%, в экспорте – 11%. Страна в значительной мере зависит от импорта сырья, полуфабрикатов и некоторых видов промышленных товаров. Около 3/4 внешнеторговых операций приходится на экономически развитые страны, особенно страны ЕС (половина всех торговых обменов) и США. В последние годы расширяются связи с постсоциалистическими странами Центральной Европы. В развивающиеся страны Германия поставляет машины и оборудование, а получает оттуда сырье и полуфабрикаты.

Значительное место во внешних связях Германии занимает вывоз капитала, при этом среди инвестиций преобладают капиталовложения в экономически развитые западноевропейские страны и США. В последние годы возрастают инвестиции в постсоциалистические страны. Среди стран третьего мира важное место за-

нимают латиноамериканские, особенно Бразилия и Мексика. В саму Германию традиционно инвестируют капитал США (до 30% зарубежных инвестиций). Около 20-25% промышленной продукции страны производится на предприятиях с участием зарубежного капитала.

**Внутренние отличия.** На территории страны можно выделить следующие экономические районы: Северная Германия, Северный Рейн-Вестфалия, Прирейнский Юго-Запад, Бавария, Юг Восточной Германии и Бранденбург с Берлином.

Северная Германия (земли Нижняя Саксония, Шлезвиг-Гольштейн, Мекленбург-Передняя Померания, Гамбург и Бремен) занимает большую площадь, выходит к морю, в хозяйственном отношении имеет развитые аграрные и торгово-транспортные функции.

Северный Рейн-Вестфалия – земля, имеющая важные промышленные, финансовые и сельскохозяйственные функции, развитые металлургию, химию, машиностроение, текстильную и пищевую промышленность. Здесь находятся Рурский каменноугольный бассейн и промышленная агломерация Рура.

Прирейнский Юго-Запад (земли Гессен, Рейнланд-Пфальц, Баден-Вюртенберг, Саар) – наиболее развитый и самый крупный по своему экономическому потенциалу район Германии (30% промышленного и 25% сельскохозяйственного производства). Это основное средоточие наукоемких отраслей промышленности выделяется производством машин и химических товаров, а в сельском хозяйстве – выращиванием овощей, винограда и табака.

Бавария – самая большая по площади земля Германии, занимает третье место в стране по промышленному и сельскохозяйственному потенциалу. Выращивают пшеницу, хмель, ячмень. Развито пивоварение. Промышленность представлена новейшими отраслями, прежде всего электротехнической отраслью и автомобилестроением.

Юг Восточной Германии (земли Саксония, Тюрингия, Саксония-Ангальт) – наиболее экономически развитая территория восточных земель. Именно благодаря этому району ГДР входила в десятку самых крупных машиностроительных и химических районов мира. В настоящее время здесь происходит так называемая деиндустриализация: реконструкция устаревшей структуры, ликвидация неконкурентоспособных предприятий и отраслей.

Бранденбург с Берлином. Бранденбург – ядро Пруссии, земля, вокруг которой образовалась Германия, а Берлин – главный экономический и политический центр этой земли. С 1871 г. Берлин провозглашен столицей страны, что дало толчок его развитию. После Второй мировой войны Берлин был разделен на две части: Западный, имевший особый статус, и Восточный, ставший столицей ГДР. В 1961 г. Восточный Берлин отделили от Западного Берлинской стеной. Снос Берлинской стены стал символом объединения Германии и вернул городу его мировое значение и разнообразные хозяйственные функции.

**Торговые отношения между Республикой Беларусь и ФРГ** с начала 90-х годов развиваются и укрепляются. В 2006 г. на долю ФРГ приходилось почти 6% внешнеторгового оборота РБ (это 4-е место после России, Нидерландов и Украины). По данным статистики, с начала 2007 г. Германия вновь занимает 2-е место после РФ. Для ФРГ Беларусь является 4-м по значимости торговым партнером среди стран СНГ после России, Украины и Казахстана. Правда, в сравнении со всеми торговыми партнерами ФРГ Беларусь занимает лишь 49-е место в немецком экспорте и 69-е – по импорту. Более половины немецкого экспорта в Беларусь – это инвестиционные товары, необходимые для модернизации белорусских предприятий. В структуре белорусского экспорта в ФРГ с 2002 г. ведущее положение занимала товарная группа «Минеральные продукты» (минеральное топливо, нефть и продукты перегонки). Успешной формой сотрудничества между немецки-



ми и белорусскими предприятиями является изготовление продукции из давальческого сырья. Германия также является вторым по значимости партнером РБ во внешней торговле услугами. Превалирующими являются транспортные услуги. Другие виды, в частности туризм и компьютерные услуги, имеют большой потенциал для развития. Республика Беларусь имеет огромный потенциал и преимущества для более тесного экономического сотрудничества с ФРГ и в целом с ЕС как в сфере торговли товарами и услугами, так и в кредитно-инвестиционной и инновационной сферах.

## **ШВЕЦИЯ**

Швеция расположена в Северной Европе, в восточной и южной части Скандинавского полуострова. На западе Швеция граничит с Норвегией, на северо-востоке – с Финляндией, а с востока и юга ее омывают воды Балтийского моря и Ботнического залива. В состав Швеции входят два крупных острова в Балтийском море – Готланд и Эланд. Благодаря территории размером 449 964 км<sup>2</sup>, Швеция занимает третье место по площади среди стран Западной Европы и пятое в Европе в целом. Из общей площади 410,934 кв. км занимает земля, а остальные 39,03 кв. км приходится на воду, т.е. 8,67%. Береговая линия – 3,218 км. Рельеф: в северной и западной части страны раскинулись Скандинавские горы (высшая точка – г. Кебнекайсе 2123 м), в северной Швеции располагается плоскогорье Норланд (высотой от 200 до 800 м). Южнее находится Среднешведская низменность. Разнообразие климата в Швеции объясняется её большой протяжённостью с севера на юг. В северной части Швеции господствует климат континентального типа. Средняя температура января составляет примерно -14С, а в некоторых районах до -16 С. Летом средняя температура +17 С. Преобладают короткие полноводные реки преимущественно снего-дождевого питания. Природные ресурсы: железная руда, медь, цинк, золото, серебро, уран, мышьяк, древесина, гидроэлектроэнергия. По запасам гидроэнергии (около 80 млрд. кВт/ч. в год) Швеция занимает 2-е место (после Норвегии) в зарубежной Европе.

Столица – Стокгольм с численностью населения 794 700 тыс. чел. Крупнейшие города – Гётеборг, Мальмё. Население страны составляет 9 031 088 млн. чел (июнь 2007). Из них 93% шведы. Темп прироста населения – 0,159% (2007). Средний возраст для всего населения равен 41,1 год. Для мужчин этот возраст приходится на 40 лет, а для женщины – 42,2 года. (2007). Коэффициент рождаемости составляет 10,2 рожденных к 1000 человек. Официальным языком является шведский.

Политическая структура. Здание шведского парламента – риксдага. Глава государства – король. Однако Швеция является конституционной монархией, поэтому король в настоящее время не имеет власти. Государство управляется правительством во главе с премьер-министром, который выбирается парламентом – риксдагом. Парламент переизбирается всеобщим голосованием каждые четыре года.

Административное деление: Швеция разделяется на 21 округ – лен (län), во главе каждого из них находится правление лена (länsstyrelse), которое назначается правительством. В каждом лене существуют также органы местного самоуправления – ландстинги (landsting), которые избираются местным населением. Каждый лен, в свою очередь, делится на коммуны (kommun), общее количество которых составляет 290 (2004). Существует также исторически сложившееся разделение Швеции на провинции и регионы.

### **Основные макроэкономические показатели**

Валовой внутренний продукт по паритету покупательской способности валют – 255,4 миллиардов \$ (2004), 290,6 миллиардов \$ (2006), 308,9 миллиардов \$



(2007). Реальный темп роста ВВП 3.6% (2004), 4,7% (2006), 2,5% (2007). Валовой внутренний продукт на душу населения по паритету покупательской способности валют – 28 400 \$ (2004), 32,200 \$ (2006). Уровень безработицы равен 5.6% (2006). Рост инфляции – 0.7% (2004), 1,4% (2006). Инвестиции в страну 15.8% от валового внутреннего продукта (2004), 17,6% (2006). Что касается государственного долга, то он равен 51.6% валового внутреннего продукта (2004), 46,4% (2006). По размеру внешнеторгового оборота Швеция занимает 10-е место среди развитых капиталистических стран. Стоимость (млрд. крон) экспорта – 80,2, импорта – 83,3. В экспорте преобладают: продукция машиностроения и металлообработки (49% по стоимости), деревообрабатывающей и целлюлозно-бумажной промышленности (20%), металлургии (8%). Географическое направление внешней торговли свидетельствует о сильной экономической и торгово-политической привязанности Швеции к Западной Европе, на долю которой приходится 3:4 шведского экспорта и импорта, в том числе 1:2 – на страны ЕЭС. Важнейшие торговые партнёры (доля в экспорте и импорте в%): ФРГ (10,19), Великобритания (11,10), Норвегия (11,6), Дания (10,7), Финляндия (6,6), США (5,7).

### Внешнеэкономическая деятельность

**Экспорт:** 121.7 миллиарда \$ (2004), 173,9 миллиарда \$ (2007). Основными статьями экспорта являются предметы потребления: машины 35%, автомашины, бумажные продукты, мякоть и лес, железо и стальные продукты, химикаты.



Рисунок 2 – Партнеры по экспорту Швеции

**Импорт:** 97.97 миллиардов \$ (2004), 151,8 миллиарда \$ (2007). Главные статьи импорта машины и оборудование (36%), топливо (18%), химические продукты (8%), металлы (7%), нефть и нефтепродукты, химикаты, автомашины, железо и сталь; продовольствие, одежда.



Рисунок 3 – Партнеры по импорту Швеции

Швеция основана на строгом нейтралитете и неприсоединении к любым военным блокам. Швеция играла важную роль в деятельности многих международных организаций, особенно ООН. Шведские войска принимали участие в проводившихся под эгидой ООН операциях в Африке, на Ближнем Востоке и в Восточной Азии. Швеция поддерживает самые тесные связи с другими скандинавскими странами по линии Северного совета. Швеция – член Организации экономического сотрудничества и развития и Совета Европы. Она с самого начала вошла в состав Европейской ассоциации свободной торговли. После одобрения на национальном референдуме 1994 Швеция в 1995 вступила в Европейский союз. Долгое время Швеция уделяла большое внимание связям с новыми государствами Африки и Азии, ежегодно выделяя на их развитие 1% национального дохода. С 1991 размеры этой помощи были сокращены. Шведское правительство выражало готовность отказаться от политики нейтралитета в связи с планами интеграции Европы. В течение полувека Швеция неизменно оставалась нейтральной, не присоединяясь к военным блокам, хотя известны факты её сотрудничества с разведками Запада и прочные связи с НАТО. Сильная оборона считается важной частью шведской политики безопасности. Доля расходов на оборону составляет около 3% ВВП.

Швеция активно участвует в международном сотрудничестве, выделяет около 1% ВВП на помощь развивающимся странам. В 1995 г. Швеция присоединилась к Европейскому союзу, но в Европейский валютный союз вступить в 1999 г. воздержалась. Ответ на вопрос, согласна ли, Швеция распрощаться с кроной и перейти на единую валюту ЕС – евро, даст общенациональный референдум 16 сентября 2003 г.

## **ШВЕЙЦАРИЯ**

Швейцарская конфедерация – небольшое, не имеющее выхода к морю государство в Центральной Европе. Площадь Швейцарии – 41.290 км.кв. (132 в мире), население – на 2005 г. 7.489.370 человек. Швейцария граничит на севере с Германией, на западе с Францией, на юге с Италией, на востоке с Австрией и Лихтенштейном. Столицей Швейцарии является город Берн.

Швейцария по праву считается колыбелью воды. Здесь сконцентрировано 6% запасов пресной воды Европы, и именно отсюда берут свое начало реки Рейн, Рона, Инн. Наряду с многочисленными реками в стране насчитывается до 1500 озер. Самые большие из них – Женевское и Боденское.

В Швейцарии преобладает континентальный климат, типичный для Центральной Европы. Зимы холодные, температура достигает нуля, а в горных районах – 10°С и ниже. Средняя температура летом +18-20°С.

**Население.** По количеству населения Швейцария занимает 92-е место в мире (по данным на 2005 г.). По данным 2001 года коэффициент рождаемости в Швейцарии на 1000 человек составил 10,1, коэффициент смертности – 8,8, т.е. коэффициент естественного прироста населения на 1000 человек составил 1,4. Средняя продолжительность жизни женщин составляет 82,3 года, мужчин – 75,9 лет.

Структура экономически активного населения имеет вид:

- занимающиеся домашним хозяйством – 2,9%;
- наемные рабочие – 84,3%;
- занятые в собственном бизнесе – 12,8%.

Швейцария – федеративная республика. Действующая конституция принята в 1999 г. В ведении федеральных властей находятся вопросы войны и мира, внешних отношений, армии, железных дорог, связи, денежной эмиссии, утверждение федерального бюджета и т. д.

Глава страны – президент, избираемый каждый год по принципу ротации из числа членов Федерального совета.

Высший орган законодательной власти – двухпалатный парламент – Союзное собрание, состоящее из Национального совета и Совета кантонов (Палаты равноправные).

Федеративное устройство и конституция Швейцарии были закреплены в конституциях 1848, 1874 и 1999 гг.

Сейчас Швейцария – конфедерация из 26 кантонов (в настоящее время фактически представляет собой классическую федерацию). Каждый кантон имеет свою конституцию, законы, но их права ограничены федеральной конституцией. Законодательная власть принадлежит Парламенту, а исполнительная – Федеральному совету (правительству).

Избирательное право предоставляется всем гражданам, достигшим 18 лет.

Официальные языки – немецкий, французский, итальянский и ретороманский. Денежная единица – швейцарский франк.

Швейцария бедна природными ресурсами, если не считать гидроэнергии.

Швейцария одна из самых развитых и богатых стран мира. По подсчетам западных экономистов, она входит в первую десятку стран мира по уровню конкурентоспособности экономики. По размеру валового внутреннего продукта Швейцария занимает 32 место в мире, а по величине ВВП на душу населения – 7 место в мире (по данным на 2003 г.).

**Объем ВВП** в 2007 г. составил 255,5 млрд. дол., для сравнения в 2003 г. – 231 млрд. дол. **Объем ВВП на душу населения** в 2007 г. составил 34 тыс. дол., для сравнения, в 2003 г. – 34 тыс. дол.

**Уровень безработицы** в 2003 г. составил 1,9%, в 2007 г. – 3,3%, как видим, уровень безработицы в Швейцарии растет. Но если взять в учет 2006г, где уровень безработицы составил 3,8%, то можно сказать, что данный показатель начал снижаться.

**Уровень инфляции** в Швейцарии очень низкий (практически нулевой), колеблется в пределах от 0 до 2%. В 2003 г. данный показатель составил 0,5%, в 2007 г. – 1,2%.

**Государственный долг** Швейцарии в 2006 г. составил 856 млрд. дол., в 2007 г. – 1077 млрд. дол.

В промышленности Швейцарии создается 31,1% ВВП, в сфере услуг – 66,1%, на сельское хозяйство приходится 2,8%.

**Экспорт Швейцарии** в 2007 г. составил 166,3 млрд. дол., для сравнения, в 2003 г. – 100,3 млрд. дол.

Основные статьи экспорта Швейцарии:

- автомобили и транспортное оборудование (31,6%);
- химическая и нефтехимическая промышленность (25,7%);
- другие промышленные товары (36,1%);
- продукты питания и сельскохозяйственное сырье (3,7%);
- рудные полезные ископаемые и концентраты (2,8%); топливо и другие виды энергии (0,1%).

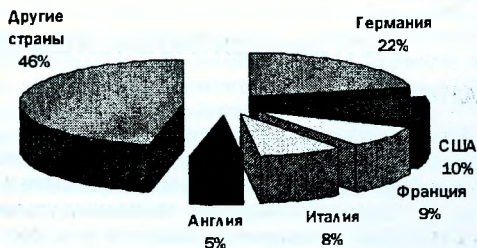


Рисунок 4 – Партнеры по экспорту Швейцарии

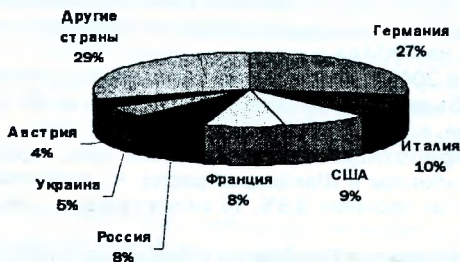
**Импорт Швейцарии в 2007 г.** составил 162,3 млрд. долл., для сравнения, в 2003 г. – 94,4 млрд. долл.

Основные статьи импорта Швейцарии:

- автомобили и транспортное оборудование (33,4%);
- химическая и нефтехимическая промышленность (14,7%);
- другие промышленные товары (37,8%);
- продукты питания и сельскохозяйственное сырье (8,4%);
- рудные полезные ископаемые и концентраты (2,8%);
- топливо и другие виды энергии (2,9%).

Экспорт Швейцарии превышает импорт, следовательно, **торговое сальдо положительно**. В 2002 г. торговый баланс составлял 5,9 млрд. долл., в 2006 г. – 4 млрд. долл.

Характеризуя нынешнее состояние сотрудничества Швейцарии и РБ, нужно отметить, что основным его направлением является программа гуманитарной помощи. Страны также взаимодействуют в экономической и образовательной сферах.



**Рисунок 5 – Партнеры по импорту Швейцарии**

В 2006 г. импорт продукции белорусских предприятий в Швейцарию увеличился с 4,96 до 5,49 млн. швейцарских франков, а за первые пять месяцев 2007 составил 3,51 млн. Экспорт из Швейцарии в Беларусь за 2006 год снизился с 71,52 до 69,38 млн. швейцарских франков, а в январе-мае 2007 составил 46,83 млн.

В 2006 году доля швейцарских инвестиций в экономику Беларуси в общем объеме составила 13,1%, что выводит Швейцарию на уровень одной из наиболее активных стран – инвесторов, и на второе место (15,8%) среди европейских стран после Великобритании. Объем швейцарских инвестиций в белорусскую экономику в 2006 г. составил 529,4 миллиона долларов США. При этом удельный вес прямых швейцарских инвестиций составляет 66,4% в общем объеме прямых иностранных инвестиций.

## **СТРАНЫ ЦЕНТРАЛЬНОЙ ЕВРОПЫ**

### **СТРАНЫ БАЛТИИ**

Странами Балтии называют Эстонию, Латвию, Литву, которые расположены на побережье Балтийского моря. Это суверенные, независимые государства, вышедшие из состава СССР в начале 90-х годов в результате его распада.

Географическое положение, сходство природных условий, истории развития и формирования хозяйства, направление современных политических и социально-экономических преобразований позволяют объединить их в некоторую социально-экономическую общность.



Географическое положение стран региона очень выгодное, оно в определенной степени компенсирует прочие негативные факторы экономического развития. Все страны имеют выход к Балтийскому морю, а из него – в Мировой океан. Через их территорию проходят транзитные пути в направлении Восток-Запад, Север-Юг.

Природно-ресурсный потенциал. Большая часть территории региона – слабо-расчлененная равнина, сложенная ледниковыми отложениями, что местами усложняет ведение сельскохозяйственных работ. Климат переходный от морского к умеренно континентальному с большим количеством осадков, что приводит к переувлажнению почвы. Преобладают дерново-подзолистые почвы. Недр не богаты минеральным сырьем. Среди полезных ископаемых можно отметить залежи горючих сланцев (Эстония), янтаря (Литва), торфа и строительных материалов.

Население стран региона немногочисленное. Наиболее плотно заселена Литва – более 50 чел. на 1 км<sup>2</sup>. По характеру воспроизводства – это типичные европейские страны, для которых характерны все особенности первого расширенного типа воспроизводства. Население стран относится к двум языковым семьям: литовцы и латыши – к балтийской группе индоевропейской семьи, эстонцы – к финно-угорской группе уральской семьи. Доля коренного населения колеблется в пределах 60-80%. Наибольшая она в Литве, наименьшая – в Латвии.

Страны Балтии можно отнести к высокоурбанизированным. Городское население составляет почти 70%. Больших городов немного, но они играют значительную роль в хозяйственной и культурной жизни каждой страны, концентрируя информационный, научный потенциал и почти половину всего производства. Значительную роль в общественной жизни играют малые города, составляющие около 80% всех городских поселений и являющихся центрами переработки местного сырья. В сельской местности – хуторской тип расселения.

Трудовые навыки населения, высокая квалификация трудовых ресурсов во многом определяют специализацию стран региона и выступают положительным фактором развития экономики.

Хозяйство стран региона имеет много общих черт. За последние 100 лет история его формирования знала несколько этапов:

1. Этап бурного промышленного развития конца XIX – начала XX ст., когда формировались отрасли машиностроения и легкой промышленности, ориентированные на привозное сырье;

2. Развивалась сухопутная транспортная сеть, и складывалось портовое хозяйство;

3. Этап аграрного развития начала 30-х годов, когда экономика стран была переориентирована на поставку сельскохозяйственной продукции на европейский рынок, соответственно развивалась пищевая промышленность;

4. Этап социалистического реформирования экономики на индустриально-аграрной основе.

После провозглашения суверенитета страны региона проводили интенсивные социально-экономические и политические реформы почти всех сфер жизни. Во время реформирования темпы экономического развития несколько снизились и стали ощутимы все недостатки постсоциалистического периода: спад производства, рост безработицы, снижение жизненного уровня населения. Однако постепенно экономическая ситуация стабилизируется.

Современная экономика стран Балтии определяется многоотраслевой промышленностью и интенсивным сельскохозяйственным производством. Дефицит сырьевых ресурсов обусловил развитие здесь неэнерго- и нематериалоемких производств. Отраслями специализации выступают: точное, наукоемкое машиностроение, развивающееся на основе использования квалифицированных трудовых ресурсов, прежде всего такие его отрасли, как радио- и электротехника, при-

боро- и станкостроение. Развито также транспортное машиностроение – производство вагонов и микроавтобусов (Латвия), судостроение и судоремонт (Клайпеда, Лиепая, Рига, Таллинн).

Приморское положение обусловило формирование приморского хозяйственного комплекса, в состав которого, кроме судостроения и судоремонта, входят океанское рыболовство и рыбная промышленность, отрасли обслуживания экспортно-импортных операций, а также курортное хозяйство.

На привозном сырье развиваются химическая, фармацевтическая и легкая промышленность, частично деревообрабатывающая и целлюлозно-бумажная.

Промышленность концентрируется преимущественно в крупных городах (Таллинн, Рига, Вильнюс, Каунас).

Сельское хозяйство имеет животноводческое направление, специализируясь на молочно-мясном скотоводстве и беконном свиноводстве. Требованиями животноводства определяется структура земледелия. Сенокосы и пастбища занимают значительную часть земельных угодий, развито кормопроизводство. На пахотные земли приходится меньше трети пригодных для сельскохозяйственного использования земель. Выращивают зерновые, бобовые, картофель, из технических культур распространены лен, сахарная свекла. На основе переработки сельскохозяйственного сырья и рыбы значительное развитие получила пищевая промышленность, особенно мясная, молочная и рыбоконсервная.

Потребности стран региона удовлетворяются мощной сферой внешнеэкономической деятельности, которая обслуживается всеми видами транспорта. Страны, специализирующиеся на обрабатывающей промышленности, соответственно и экспортируют ее продукцию, а импортируют топливо и сырье. За годы независимости произошла определенная переориентация внешнеэкономических связей с Востока на Запад. Наибольших успехов в этом добилась Эстония. Традиционные партнеры – республики бывшего СССР, а в настоящее время независимые государства (Россия, Украина, Беларусь и др.) до сих пор играют значительную роль во внешней торговле стран Балтии.

## **ЭСТОНИЯ**

Площадь – 45, 1 тыс. км<sup>2</sup>. Население – 1, 5 млн. человек. Столица – Таллинн.

Эстонская Республика находится на северо-востоке Центральной Европы, в ее состав входят также острова Моонзундского архипелага. Граничит с Россией на востоке и Латвией на юге, имеет широкий выход к Балтийскому морю, паромная переправа соединяет ее со Скандинавскими странами.

Из минеральных ресурсов в стране имеются значительные запасы горючих сланцев, местное значение имеют запасы фосфоритов, торфа, строительных материалов. Почти все месторождения находятся в северной части страны. Этот район с центром в городе Кохтла-Ярве специализируется на добыче и химической переработке сланцев.

Территория Эстонии хорошо освоена, но население немногочисленно и средняя его плотность (более 30 чел. на 1 км<sup>2</sup>) для Центральной Европы невелика. Эстонцы составляют 64% населения, остальные – русские и представители других национальностей бывшего СССР. Эстония принадлежит к высокоурбанизированным странам: свыше 70% ее населения проживает в городах, в сельской местности распространена хуторская система расселения. Наиболее крупным промышленным и портовым центром является столица страны город Таллинн, вторым по величине – старинный университетский город Тарту – научный, культурный, хозяйственный центр страны.

Хозяйство страны специализируется на добыче и переработке сланца, электроэнергетике, квалифицированном машиностроении (радио-, электротехника,

приборостроение), рыбной, молочной, мясной, текстильной, трикотажной отраслях промышленности.

Сельское хозяйство животноводческого направления специализируется на молочно-мясном и племенном скотоводстве, беконном свиноводстве.

Выход к морю обусловил развитие океанского рыболовства и рыбной промышленности, являющейся одной из экспортных отраслей страны. Эстония среди стран Балтии выделяется положительным торговым балансом во внешней торговле. Экспорт постоянно возрастает, особенно в страны Западной Европы, почти вдвое превышая экспорт в страны СНГ. То же самое можно сказать и об импорте. Эстония экспортирует продукцию машиностроения, рыбной, пищевой, легкой промышленности, а импортирует сырье, топливо, отдельную продукцию машиностроения и потребительские товары.

### **ЛАТВИЯ**

Площадь – 63, 7 тыс. км<sup>2</sup>. Население – 2, 6 млн. человек. Столица – Рига.

Латвийская Республика расположена на побережье Балтийского моря, имеет незамерзающие порты (Рига, Вентспилс, Лиепая) и в протяжении последнего столетия играла роль западных «ворот» во внешнеэкономической деятельности своих восточных соседей: России и Беларуси.

Латвия занимает центральное положение в регионе, и ее столица Рига всегда была важным политическим и культурным центром. Это также высокоурбанизированная страна, расселение которой несет на себе черты, типичные для всего региона. Латыши составляют более 60% населения, около 30% – русские. Такой этнический состав вызывает некоторые политические и социальные сложности.

Промышленность концентрируется в крупных портовых городах. Отраслями специализации являются электротехника и радиоэлектроника, приборостроение, транспортное (вагоны, микроавтобусы) машиностроение, деревообработка, трикотажная, фармацевтическая, рыбная, мясо-молочная отрасли промышленности.

Специализация сельского хозяйства – молочное скотоводство и беконное свиноводство. В растениеводстве заметную роль играет выращивание технических культур (льна, сахарной свеклы).

К отраслям специализации можно отнести и развитый транспортный комплекс: морской и железнодорожный. Их деятельность связана с обеспечением экспортно-импортных связей страны. На побережье Балтийского моря, а также возле источников минеральных вод развито курортное хозяйство.

Основной объем внешнеэкономической деятельности приходится на Европу (около 2/3), а из этой части почти 80% – на страны СНГ. Латвия экспортирует в эти страны продукцию машиностроения, легкой и химической промышленности. Импортируется топливо, сырье, продукция машиностроения, легкой промышленности, сельского хозяйства.

### **ЛИТВА**

Площадь – 65, 2 тыс. км<sup>2</sup>. Население – 3, 7 млн. человек. Столица – Вильнюс.

Литовская Республика – крупнейшая по площади и численности населения страна региона. Она размещена в бассейне реки Неман, выходит к морю и имеет только один мощный порт – Клайпеду. Роль в ее хозяйственном комплексе отраслей, связанных с морем, меньше, чем в других странах региона, также несколько отлична и региональная специализация.

Хотя городское население составляет большинство, но его доля в структуре населения на 5% меньше, чем в других странах Балтии (67%). Коренное население Литвы составляет свыше 80%. Из других народов в стране проживают русские,



поляки, белорусы, украинцы. Значительными культурными, научными и хозяйственными центрами страны являются Вильнюс, Каунас, Клайпеда, Паневежис.

Хозяйство Литвы специализируется на таких отраслях промышленности, как электро- и радиотехника, приборо- и станкостроение. На побережье Балтийского моря добывают янтарь. Традиционно развита пищевая, особенно рыбная, и легкая промышленность.

Среди стран региона Литва выделяется мощным агропромышленным комплексом. Развитию сельского хозяйства способствуют более благоприятные агроклиматические условия. Поэтому при ведущей роли животноводства здесь также развито зерновое хозяйство, выращивание технических культур (льна, сахарной свеклы), а также картофеля. Потребности сельского хозяйства в минеральных удобрениях удовлетворяются местной промышленностью.

Во внешнеэкономической деятельности преобладают связи со странами СНГ, и импорт почти равен экспорту. Страна экспортирует продукцию машиностроения и агропромышленного комплекса, импортирует топливо и сырье.

## **ПОЛЬША**

Площадь – 313 тыс. км<sup>2</sup>. Население – 38 млн. человек. Столица – Варшава.

Польша – одна из стран постсоциалистической Европы, современная территория которой сформировалась после Второй мировой войны. Польша – страна с выгодным экономико-географическим положением, разнообразным хозяйством, разветвленной системой внешнеэкономических связей. За последние годы экономические и политические реформы дали возможность Польше за короткое время получить статус ассоциированного члена Евросоюза. Выгодное положение страны определяется выходом к морю и транзитными коммуникациями между Западом и Востоком Европы.

Польша – республика с президентом, который избирается сроком на 5 лет, и Сеймом, исполняющим функции парламента. Влиятельной общественной силой в государстве являются профсоюзы, которые еще в советское время объединяли 7-8 млн. человек. Количество политических партий на сегодняшний день достигает трех десятков.

Природно-ресурсный потенциал в целом благоприятствует хозяйственному развитию Польши. В стране преобладает равнинный рельеф. Климат умеренно континентальный. Среди стран постсоциалистической Европы Польша лучше всех обеспечена полезными ископаемыми. Главное богатство страны – каменный уголь, по запасам которого она занимает первое место в Европе. Значительными являются запасы серы, меди, цинка, бурого угля и каменной соли.

Из почв наиболее распространены дерново-подзолистые, дерново-карбонатные и черноземы, а также аллювиальные в дельтах рек Вислы и Одры. Лесами покрыто до 20% территории, для хозяйственных нужд их не хватает. Гидроресурсы незначительны, но острого их дефицита страна не ощущает.

**Население.** Польша считается однопациональной страной – поляки составляют 98,7% населения. Во время Второй мировой войны страна потеряла до 15% своего населения, что составляло около 7 млн. человек. Благодаря государственному мерам по стимулированию миграции и рождаемости количество населения страны возросло на 11 млн. человек. По возрастной структуре на начало 90-х годов Польша стала одной из самых молодых стран Центральной Европы. Доля работоспособного населения тут составляет 60%. В городах проживает около 60% населения, на территории Польши расположено 9 городских агломераций, каждая из которых имеет около 2 млн. человек. Влияние столицы на жизнь страны несколько ниже, чем в других странах региона, что объясняется наличием нескольких развитых промышленных центров.



**Хозяйство.** Польша была одной из стран, сельское хозяйство которой имело наилучшие предпосылки для реформ после развала социалистического лагеря. Поэтому реформаторские сдвиги в сельском хозяйстве состоялись раньше, чем в других отраслях. С 1992 г. начался процесс приватизации крупных государственных предприятий, а до того в 1990 г. в стране была введена «коммунальная собственность» – от государства отделились местные бюджеты, которые получили право распоряжаться коммунальной собственностью. Во внешнеторговой деятельности физические и юридические лица получили право на самостоятельную деятельность под надзорным контролем со стороны государства. Главным лозунгом реформ в стране было создание настоящего собственника, воспитание человека с несоциалистическим мышлением. Фактически был сформирован новый экспортный комплекс страны. Состоялась внешнеторговая переориентация на рынки Северной и Западной Европы, Ближнего Востока. Современные систематические внешнеэкономические связи с постсоциалистическими странами в новых условиях до сих пор не налажены.

Хозяйство Польши достаточно развитое и многоотраслевое. До Второй мировой войны страна имела в основном аграрную специализацию. 65% населения проживало в сельской местности и занималось сельским хозяйством. В промышленности значительным было влияние иностранного капитала. В годы строительства социализма (1945-1990 гг.) Польша испытала влияние индустриализации, прежде всего, получили развитие отрасли тяжелой промышленности: энергетика, металлургия, машиностроение и металлообработка, химия, лесная и лесохимическая промышленность, а также легкая.

Промышленность Польши представлена точным и общим машиностроением. Получили развитие химическая промышленность и топливно-энергетический комплекс. Нефтепереработка Польши развивается на сырье с Ближнего Востока. Металлообрабатывающие отрасли промышленности ориентированы на отечественное сырье (медь). Предприятия черной металлургии значительно зависят от поставок из стран СНГ, поэтому сейчас в их развитии есть некоторые проблемы.

Ныне в размещении промышленности характерным является сосредоточение базовых отраслей сырьевой ориентации и машиностроения в крупных городах и агломерациях. В небольших городах с населением до 20 тыс. человек и селах расположены в основном предприятия пищевой, деревообрабатывающей промышленности, строительных материалов, которые используют местное сырье.

Сельское хозяйство Польши всегда отличалось от других социалистических стран значительной долей негосударственного сектора. В центральной-европейском регионе Польша занимает заметное место по производству картофеля, льна, ягод, молока, табака, зерна, мяса, сахарной свеклы. Ведущее место в сельском хозяйстве принадлежит растениеводству. Под зерновыми культурами занято 56% площадей сельскохозяйственных угодий, кормовыми – 18%, картофелем – 16%, техническими культурами – 5%, овощными – 5%. Наиболее важные сельскохозяйственные культуры – рожь и картофель, среди технических – сахарная свекла. На северо-востоке распространены посевы льна. Часть производимых льняных тканей экспортируются. Доля животноводства в сельскохозяйственном производстве достигает 45%. Сложной проблемой является недостаток кормовой базы для животноводства. Несмотря на то, что на корм скоту идет 60% урожая картофеля, 55% сбора зерновых, страна импортирует значительное количество концентрированных кормов. Животноводство специализируется на разведении крупного рогатого скота и свиней. На северо-востоке и в Карпатах разводят мясошерстные породы овец. Наивысшую товарность и высокий уровень механизации имеют центральный и западный районы, наименьшую – сельское хозяйство юго-востока.

**Таблица 4 – Промышленная переработка в разделении на отрасли промышленности (млрд. зл.)**

Производство продовольственных продуктов и напитков	86,7
Производство табачных изделий	3,5
Текстильное производство	7,7
Производство одежды и меховых изделий	4,3
Производство выделанных кож и изделий из них	1,8
Производство древесины и изделий из древесины, соломы и лозы	12,2
Производство волокнистой массы и бумаги	11,7
Полиграфия и воспроизведение записанных носителей информации	10,8
Производство кокса и продуктов рафинации нефти	34,4
Производство химикатов и химических продуктов	35,8
Производство резиновых изделий и изделий из синтетических материалов	21,2
Производство изделий из неметаллического остального сырья	20,7
Производство металлов	30,8
Производство металлических изделий	23,8
Производство машин и устройств	23,7
Производство канцелярских машин и компьютеров	0,6
Производство машин и электрической аппаратуры	17,6
Производство радионного, телевизионного и телекоммуникационного оборудования и устройств	12,4
Производство медицинских, точных и оптических инструментов, часов и наручных часов	3,2
Производство механических средств передвижения, прицепов и полуприцепов	56,4
Производство остального транспортного оборудования	10,0
Производство мебели; остальная производственная деятельность	19,8
Благоустройство отходов	1,7
<b>Всего</b>	<b>450,8</b>

Транспортная система Польши складывалась как часть единой транспортной системы социалистических стран, поэтому преобладают направления транспортных магистралей Запад-Восток. Железные дороги превышают автодороги по протяженности и возможностям грузоперевозок. Поскольку большую часть в транзитах в прошлом составлял реэкспорт советского сырья, часть железных дорог сегодня работает не на полную силу. Наиболее загружены теперь железные дороги Верхнесилезского района, которыми перевозится отечественный уголь. В последнее время автомобильные грузоперевозки превышают железнодорожные. Особенно густая сеть автодорог исторически сложилась на западе, юго-западе и в центре.

Рост международного торгового оборота сыграл большую роль в процессе оздоровления польской экономики. В период между 1992 и кон. 1997 г. экспорт возрос почти на 53% и, в пересчете на доллары США, составил 24,4 миллиарда. За это время импорт вырос на 50%, достигая величины 34,4 миллиардов долларов США. Торговый дефицит увеличился с 1,8 миллиарда долларов в 1994 г. до десяти миллиардов в 1996 г. В 1997 г. дефицит также существенно возрос из-за повышения уровня внутреннего потребления и инвестиций, стимулирующих импорт, а также из-за амортизации обменного курса и медленного роста экспорта в ключевых экспортных областях.

Современное состояние экспорта Польши отражено в таблице.

**Таблица 5 – Динамика экспорта**

Год	Экспорт, млрд. \$	Место	Изменение, %
2003	32,4	37	-
2004	57,6	30	77.78%
2005	75,98	28	31.91%
2006	92,72	29	22.03%
2007	110,7	30	19.39%

Как видно из таблицы, в последние пять лет наблюдается тенденция к снижению прироста экспорта: если в 2004 году прирост составлял более 75% по сравнению с предыдущим годом, то уже в 2007 году он был немногим более 19%, что в денежной форме составило 110,7 млрд. \$.

Основными экспортными партнёрами Польши являются Германия, Италия, Франция, Великобритания, Чехия и Россия. Доля этих стран в польском экспорте составила в 2006 году 27,2%, 6,4%, 6,3%, 5,7%, 5,6% и 4,3% соответственно. Связь Польши с этими странами обусловлена, прежде всего, территориальной близостью и общностью экономических интересов.

Большую часть экспортных товаров составляют механизмы и транспортное оборудование 37,8%, промышленные товары – полуфабрикаты 23,7%, промышленные товары 17,1%, продуктовые товары и товары животного происхождения 7,6% (2003).

По данным за 2003 год более трети всех импортных товаров составляют механизмы и транспортное оборудование, 21% – промышленные товары – полуфабрикаты, 14,8% – химические препараты, 9,1% – минералы, топливные, смазочные и иные материалы.

**Таблица 6 – Динамика импорта**

Год	Импорт, млрд. \$	Место	Изменение, %
2003	43,4	29	-
2004	63,65	25	46.66%
2005	81,61	25	28.22%
2006	95,67	26	17.23%
2007	113,2	26	18.32%

Более четверти всего импорта составляет импорт из Германии, 9,6% – из России, 6,3% – из Италии, 5,7% – из Нидерландов, 5,4% – из Франции (2006).  
Сегодняшнее состояние импорта Польши приведено в таблице.

## **ВЕНГРИЯ**

Государство в центральной Европе. Столица город Будапешт.

На севере Венгрия граничит с Чехией и Словакией (по реке Дунай). На востоке имеет общую границу с Украиной, а также с Румынией. На юге – с Югославией, Боснией и Герцеговиной, Хорватией, на западе – с Австрией.

Территория страны – 93 тыс. км<sup>2</sup>, население 10,6 млн. человек. В Европе по количеству жителей страна занимает 14-е место. Средняя плотность населения составляет 115 человек на 1 км<sup>2</sup>. Венгрия – президентская республика, высшим законодательным органом, которого является Государственное собрание (парламент). В административном отношении Венгрия делится на области.

**Рельеф.** Венгрия расположена на Среднедунайской низменности. В Венгрии протекают 2 крупные реки – Дунай, Тиса, находится самое большое озеро Центральной Европы – Балатон. Площадь его поверхности составляет 600 км<sup>2</sup>, длина – 78 км, ширина – 15 км. Озеро и его окрестности превратились в курортно – туристический район международного значения.

**Минеральные ресурсы.** Основные месторождения полезных ископаемых расположены главным образом, в холмистых и горных районах и связаны с альпийской складчатостью. Топливо-энергетические ресурсы представлены в Венгрии месторождениями угля, природного газа и нефти. Из всех запасов более 60% приходится на лигнит, примерно 25% – на бурый и лишь 15% – на каменный уголь. Запасы газа и нефти невелики по размерам. Они сосредоточены в отложе-

ниях мелового и юрского периодов, в межгорных прогибах разной величины. Месторождения природного газа в Венгрии более значительны. Они расположены примерно в тех же районах, где и нефтяные. Наиболее крупные запасы обнаружены в Альфельдской провинции. Имеющиеся в Венгрии запасы марганцевой руды по величине занимают третье место в Европе. Залежи марганцевых руд расположены в горах Баконь, в районе Уркута, где их добывается 90-95%. Венгрия располагает одним из самых значительных в Европе месторождений бокситов. Основные залежи бокситов находятся в Дунантуле, севернее Балатона – в горах Баконь и Вертеш.

**Экономика.** Венгрия – индустриально-аграрная страна. Ведущая отрасль обрабатывающей промышленности – машиностроение, в том числе:

- автомобилестроение (завод «Икарус» в Будапеште и Секешфехерваре – крупнейший в Европе производитель автобусов);
- производство локомотивов, судов, кранов;
- электротехническая и радиоэлектронная промышленность (в т.ч. производство средств связи, вычислительной техники, медицинского оборудования и приборов (Будапешт, Секешфехервар));
- станкостроение (Будапешт, Мишкольц, Эстергом);
- производство сельскохозяйственных машин и оборудования для легкой и пищевой промышленности.

В химической промышленности важное место занимает производство минеральных удобрений, средств защиты растений, продуктов органического синтеза, фармацевтических препаратов; развивается резиновая промышленность.

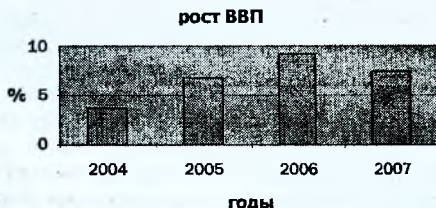
Значительна пищевкусовая промышленность: крупные мясомолочные и консервные предприятия. Из отраслей легкой промышленности наиболее развиты швейная, кожевенно-обувная, трикотажная.

Структура ВВП (2006): сельское и лесное хозяйство – 3,2%, промышленность и строительство – 32,0%, сфера услуг – 64,8%. В промышленности наиболее развиты обрабатывающие отрасли (обеспечивают 90,6% валовой промышленной продукции), в т.ч. автомобиле-, станко- и приборостроение (42,6%), пищевая промышленность (15,0%), нефтехимия (13,8%).

**Основные показатели:**

ВВП(2007): \$ 175,2 млрд. ВВП (2003): \$ 134,7 млрд.

ВВП на душу населения (2007): 17,600 \$



**Рисунок 6 – Динамика ВВП Венгрии за 2004-2007 гг.**

**Торговля.** Экспорт: в товарной структуре экспорта в 2000-2005 гг. преобладали изделия с высокой степенью добавленной стоимости: группы «машины и оборудование» (57- 59%; преимущественно средства связи, оборудование для обработки звука, системы автоматизированной обработки данных, электроприборы бытового и промышленного назначения) и «обработанные изделия» (29-31%). Продукция аграрного сектора занимала 7-8% экспорта. В европейские государства направлялось более 90% венгерского экспорта. Оттуда поступало 75% импорта.



Крупнейшими торговыми партнерами являются Германия, Австрия, Италия, а доля ЕС достигает 72%. Россия занимает 8 место среди торговых партнеров.

**Таблица 7 – Макроэкономические показатели Венгрии**

Годы	2003	2004	2005	2006	2007
Экспорт, млрд. долл.	31,4	42,0	54,6	61,7	67,9
Темп роста экспорта, %	-	33,85	29,95	13,05	10,11
Импорт, млрд. долл.	33,9	46,1	58,6	64,8	69,7
Темп роста импорта, %	-	36,25	27,04	10,48	7,59
Уровень безработицы, %	5,8	5,9	5,9	7,2	7,4
Уровень инфляции, %	5,3	4,7	7,0	3,6	3,7

## СТРАНЫ ВОСТОЧНОЙ ЕВРОПЫ, СЕВЕРНОЙ И ЦЕНТРАЛЬНОЙ АЗИИ

### РОССИЯ

Площадь – 17 075, 4 тыс. км<sup>2</sup>. Население – 150 млн. человек. Столица – Москва.

Россия (Российская Федерация) – одна из самых больших по площади, количеству населения, экономическому потенциалу страна мира. По площади она занимает первое место в мире, по количеству населения – пятое.

Россия – евразийская страна: 1/3 ее территории расположена в Восточной Европе, 2/3 – в Северной Азии.

На западе Россия граничит с Норвегией, Финляндией, Эстонией, Латвией, Беларусью, на юго-западе – с Украиной, на юге – с Грузией, Азербайджаном, Казахстаном, Монголией, Китаем, КНДР. На востоке территория России омывается морями Тихого, на севере – Северного Ледовитого океанов, на юге выходит к Черному, Азовскому и Каспийскому морям. На морские границы приходится почти 2/3 общей ее длины. К Российской Федерации относится расположенная отдельно на западе Калининградская область, которая граничит с Литвой и Польшей, омывается водами Балтийского моря.

После распада СССР с марта 1992 г. его правопреемницей в ООН и в Совете Безопасности, в других межгосударственных организациях стала Россия, что определило ее высокий международный статус. Однако геополитическое положение страны изменилось: возникли новые государственные границы с суверенными государствами – бывшими республиками СССР ограничился выход в Балтийское море, а также к портам и военно-морским базам Черного моря, которые сейчас находятся преимущественно в Украине.

**Природно-ресурсный потенциал.** Россия имеет большое разнообразие природных условий и богатые природные ресурсы. Около 70% территории занято равнинами. Горные области преобладают на востоке и юге страны.

Сложное геологическое строение обуславливает большое разнообразие полезных ископаемых. Россия хорошо обеспечена топливно-энергетическими ресурсами. Здесь расположены крупные залежи угля (Кузнецкий, восточная часть Донецкого, Печорский, Иркутский, Южноякутский каменноугольные, Канско-Ачинский и Подмосковский бурогоугольные бассейны) нефти и газа (Волго-Уральская, Западносибирская, Северокавказская, Тимано-Печорская нефтегазоносные провинции). Значительны залежи торфа (Центральная Россия), горючих сланцев (Поволжье), урана.

Залежи железных руд имеются на Урале, в Сибири, в европейской части страны (Курская магнитная аномалия, Кольский полуостров). Марганцевые руды есть

на Урале, в Западной и Восточной Сибири. Залежи руд цветных металлов – медных, полиметаллических, оловянных, алюминиевых (бокситы), драгоценных, редких и редкоземельных – находятся на Урале, в Западной Сибири.

Значительные залежи калийной и каменной солей сосредоточены в Поволжье, Алтае, Восточной Сибири, фосфоритов и апатитов – на Колымском полуострове, в Европейском Центре, в Сибири. Кроме того, в стране имеются значительные залежи серы, асбеста, алмазов, различных строительных материалов.

Большая часть территории страны находится в умеренном поясе. Почти повсеместно климат континентальный. Степень континентальности заметно возрастает с запада на восток от умеренно континентального в европейской части страны к резко континентальному в Восточной Сибири, что объясняется уменьшением влияния Атлантического океана. На юге Дальнего Востока, который находится под влиянием морей Тихого океана, климат муссонный.

Резко континентальный климат является причиной вечной мерзлоты в Сибири, площадь которой превышает 10 млн. км<sup>2</sup>. Вечная мерзлота усложняет хозяйственное освоение северо-восточных территорий.

На протяжении свыше 400 тыс. километров реки России пригодны для судоходства и лесосплава. Их воды являются основным источником водоснабжения городов и промышленных предприятий, а в южных районах они используются для орошения. Реки богаты гидроресурсами, особенно в восточных районах страны.

Российская Федерация расположена в пределах арктической, тундровой, лесотундровой, лесной, лесостепной, степной, полупустынной, субтропической природных зон. Почвы и растительность на равнинных участках распределяются зонально, и зоны последовательно сменяют одна другую с севера на юг. Соотношение тепла, света, увлажненности, качества почв в каждой природной зоне образуют определенные агроклиматические условия для сельскохозяйственного использования территории. Наиболее пригодны для земледелия юг лесной, лесостепная и степная зоны. Повсеместно развито животноводство. Большие запасы земель для нового освоения имеются на юге Западной Сибири и на Дальнем Востоке. Нечерноземная зона европейской части России после проведения соответствующих мелиоративных мероприятий также может быть более интенсивно задействована в сельском хозяйстве.

**Население.** Россия – многонациональное государство. Его населяют более 100 наций и народностей, образующих автономные республики, края, национальные округа.

Население на территории страны распределено неравномерно, что объясняется разнообразием природных условий, историей освоения, различным уровнем экономического развития отдельных территорий.

Наиболее плотно заселена европейская часть страны, где проживает 2/3 населения, средняя плотность здесь составляет 9 чел. на 1 км<sup>2</sup>, а в отдельных районах – свыше 100 чел. на 1 км<sup>2</sup>. Полоса концентрации населения совпадает с районами старого промышленного и сельскохозяйственного освоения с благоприятными для жизни природными условиями зон смешанных лесов, лесостепи, степи. В то же время освоение природных богатств, использование их в сфере экономики привело к значительным изменениям в расселении, что отразилось на развитии производительных сил. Современное расселение в России характеризуется процессами урбанизации. Ее можно отнести к высокоурбанизированным странам. Городское население составляет 2/3 всего населения. С начала XX ст. количество городских поселений возросло почти в 2, 5 раза. Сейчас в стране свыше 1 тыс. городов и более 2 тыс. поселков городского типа. Большая часть городского населения проживает в крупных городах (свыше 100 тыс. человек).

Транспортное машиностроение, в частности производство локомотивов, вагонов, сосредоточено в Центральной России (Коломна, Брянск, Тверь), на Север-

ном Кавказе (Новочеркасск), Урале (Нижний Тагил). Судостроение тяготеет к морским (Санкт-Петербург, Астрахань, Мурманск, Владивосток) и речным портам (Нижний Новгород, Волгоград, Тобольск).

Сельскохозяйственное машиностроение ориентируется на потребителя. Преобладает производство зерновых (Ростов-на-Дону, Таганрог, Красноярск), льно- и картофелеуборочных (Центральный район) комбайнов.

Для отраслей среднего машиностроения характерны широкое кооперирование и технологическая специализация. Автомобилестроение, ориентируясь в размещении на трудовые ресурсы, развивалось в центре европейской части России (Москва, Брянск), затем переместилось на восток, и сейчас основным его районом является Поволжье.

Здесь выпускают большегрузные (Набережные Челны), средней грузоподъемности (Нижний Новгород, Ульяновск) и легковые автомобили (Тольятти, Нижний Новгород), а также автобусы. Производство тракторов сосредоточено в Поволжье (Волгоград, Чебоксары), в Центральной России (Владимир, Липецк, Санкт-Петербург), на Урале (Челябинск) и в Сибири (Рубцовск). Станкостроение исторически сложилось в Центральной России (Москва, Санкт-Петербург), а в настоящее время развито повсеместно, часто определяя специализацию экономического района, узла, центра.

К среднему машиностроению относится и военно-промышленный комплекс (ВПК), деятельность и размещение предприятий которого до последнего времени считалось государственной тайной. Основные районы сосредоточения ВПК - Урал (20%), центр (17%) и северо-восточная часть (13%) Центральной России, северо-западные районы России (10%). Треть предприятий и почти половина научных учреждений Москвы связаны с военным производством. В настоящий момент ВПК претерпел значительную перестройку в связи с конверсией, открывшей возможности использования значительного научно-технического потенциала для потребностей экономики страны.

Электротехническая, радиотехническая, электронная промышленность, приборостроение, производство вычислительной техники, новейшие производства (робототехника, биотехнология и т. п.) концентрируются в районах с развитым научным потенциалом, обеспеченным кадрами высокой квалификации, - в Центральной России (Москва, Санкт-Петербург), на Урале (Екатеринбург), в Сибири (Новосибирск).

В России благоприятны условия для развития лесного комплекса. Около 65% территории страны находится в зоне лесов. В европейской части России это темно-хвойная тайга, в азиатской - светлая, представленная ценными породами древесины (кедр, лиственница), на юго-западе - смешанные леса. Получили развитие все звенья лесного комплекса: заготовка, механическая и химическая обработка. На собственной сырьевой базе работает целлюлозно-бумажная промышленность. Производства концентрируются преимущественно на севере европейской части страны и Урале, в Западной и Восточной Сибири, на Дальнем Востоке.

Легкая промышленность, в частности текстильная, является одной из старейших отраслей хозяйства, определявших специализацию страны еще в начале столетия. Предприятия текстильной промышленности используют в основном привозное сырье (кроме льна). Специализируются на выпуске льняных, хлопчатобумажных и шелковых тканей. Налажено швейное, обувное, трикотажное производства. Основным районом концентрации предприятий легкой промышленности является Центральная Россия (Иваново, Орехово-Зуево, Москва, Ярославль, Тверь). Другой район развития легкой промышленности, также почти полностью использующий привозное сырье, формируется в Сибири (Барнаул, Бийск, Красноярск).

Агропромышленный комплекс России базируется на развитом сельском хозяйстве и мощном перерабатывающем производстве пищевой промышленности.



Россия – крупный производитель зерна, мяса, масла, других видов сельскохозяйственной продукции.

В структуре сельского хозяйства преобладает животноводство. Зерновые выращивают на плодородных черноземных почвах лесостепной и степной зон. Под этими культурами находится 3/5 посевных площадей, из них большая часть – под пшеницей. Она является основной культурой в Поволжье, на юге Центральной России, в Западной Сибири, на Северном Кавказе, Урале, Дальнем Востоке.

Основными техническими культурами, имеющими большое значение для хозяйства России, является лен-долгунец, конопля, подсолнечник, соя, горчица, сахарная свекла, табак и махорка. Лен-долгунец выращивают на подзолистых и суглинистых почвах Нечерноземной зоны Центральной России. Это самый большой в мире массив этой культуры, являющейся основой развития традиционного для страны льняного производства. Подсолнечник – ведущая масличная культура – дает самые большие урожаи на черноземных почвах Северного Кавказа, юга Центральной России, Поволжья. Соя – традиционная пищевая культура Дальнего Востока, а в качестве кормовой выращивается в южных районах страны. Горчица культивируется в сухих южных районах (Нижнее Поволжье, Ставрополье). На выращивании сахарной свеклы специализируются три больших региона: юг Центральной России, Северный Кавказ и Поволжье.

Почти повсеместно культивируется картофель, но большая часть посевов приходится на центральные районы европейской части. Картофельводство и овощеводство являются отраслями специализации пригородных зон. Большие площади под овощными культурами находятся на Северном Кавказе. Районы Северного Кавказа и низовья Дона специализируются на садоводстве, виноградарстве, а Краснодарский край – на выращивании чая и цитрусовых, Нижнее Поволжье – бахчевых культур.

Развитие и направление животноводства зависит от кормовой базы. Природные пастбища занимают более 20% территории страны. На сочных кормах лесной и лесостепной зон развивается скотоводство молочного и молочно-мясного направлений.

Степная зона специализируется на мясомолочном и мясном животноводстве. Овцеводство получило развитие в южных степных и некоторых горных районах, особенно в Поволжье и на Северном Кавказе. Свиноводство и птицеводство развито повсеместно. В тундре основное направление животноводства – оленеводство. На Алтае разводят коз, маралов, в горах Бурятии и Тувы – яков.

Традиционной, хотя и немного забытой, отраслью является коневодство, которое когда-то развивалось повсеместно. Сейчас племенных лошадей разводят на конезаводах, которые преимущественно сосредоточены в лесостепной и степной зонах. Стадное содержание характерно для Бурятии, юга Якутии.

В зависимости от специализации сельского хозяйства развивается и пищевая промышленность. Повсеместно действуют предприятия мясной, маслодельной, молочной, молочноконсервной, хлебопекарской, кондитерской промышленности, пивоварения. Определенную территориальную специализацию имеют отрасли сырьевой ориентации: сахарная (южная часть Центральной России, Северный Кавказ, юг Поволжья), маслوبيнная (Северный Кавказ), плодоовощеконсервная (Северный Кавказ, Поволжье), винодельческая, чайная (Северный Кавказ).

Транспорт России играет исключительно важную роль, обеспечивает связи между отраслями хозяйства и отдельными ее территориями. Получили развитие все виды сухопутного, водного и воздушного транспорта. Ведущая роль в перевозке грузов и пассажиров принадлежит железнодорожному транспорту. Мощные транспортные потоки устремлены в направлениях: Центральная Россия – Урал,



Центр – Сибирь, Центр – Юг. В европейской части страны сеть железных дорог более густая, чем в восточных районах, но на востоке они играют значительную роль в хозяйственной жизни.

В перевозке грузов и пассажиров на небольшие расстояния возрастает роль автомобильного транспорта.

Во внутренних перевозках второе место занимает речной транспорт. Самым значительным является Волго-Камский бассейн, где обрабатывается 2/3 речных грузов страны (преимущественно нефть, лес, строительные материалы).

Морской транспорт обеспечивает развитие внутренних связей (Северный морской путь) и внешнеэкономическую деятельность.

Крупными портами являются Санкт-Петербург, Новороссийск, Владивосток, Архангельск. Портом пяти морей считается Москва.

В европейской части России сочетание всех видов транспорта образовало такие мощные транспортные узлы, как Москва, Санкт-Петербург, Нижний Новгород, Самара, Волгоград, Екатеринбург. В азиатской части России транспортные узлы сосредоточены преимущественно на юге – Омск, Новосибирск, Хабаровск. В Восточной Сибири и на Дальнем Востоке преобладает воздушный транспорт в сочетании с автомобильным, речным, а на побережье Тихого океана – с морским. Крупными транспортными центрами тут являются Якутск, Магадан, Анадырь, Петропавловск-Камчатский.

Преимущественно сухопутный транспорт обеспечивает связи Российской Федерации со всеми странами-соседями, экспортируя сырье и оборудование. Импортирует Россия уголь, сталь, прокат, оборудование и комплектующие для развития тяжелой промышленности, продукты питания (зерно, сахар, растительное масло, шерсть, хлопок и т. п.).

**Экспорт.** Россия экспортирует в основном углеводородное сырьё (нефть и нефтепродукты, газ, уголь), стальной прокат и некоторые цветные металлы (алюминий, никель, медь) в первичных формах. Внешнеторговый оборот России вырос в 2007 г. на 25,8% – до 552,2 млрд. долл. (по данным Федеральной таможенной службы). Положительное saldo составило 152,8 млрд. долл. Товарооборот России со странами дальнего зарубежья вырос в 2007 году на 25,5% – до 469,8 млрд. долл. Товарооборот России со странами СНГ увеличился в 2007 году на 21,5% и составил 82,4 млрд. долл.

Внешнеторговый оборот России с ЕС в 2007 году составил 284 млрд. долл., или 51,4% от всего товарооборота РФ. На страны СНГ в 2007 г. приходилось 14,9% российского товарооборота (в 2006 г. – 14,9%), на страны ЕвразЭС – 8,7% (8,3%), на страны АТЭС – 19,2% (17,1%).

Основными торговыми партнёрами России в 2007 г. среди стран дальнего зарубежья были Германия, товарооборот с которой составил 52,9 млрд. долл., Нидерланды – 46,6 млрд. долл., Китай – 40,3 млрд. долл., Италия – 36,1 млрд. долл., Турция – 22,5 млрд. долл., Польша – 17,9 млрд. долл., США – 17,5 млрд. долл., Великобритания – 16,7 млрд. долл., Швейцария – 15,9 млрд. долл., Финляндия – 15,7 млрд. долл. Экспорт России в 2007 г. составил 352,5 млрд. долл. и по сравнению с 2006 г. увеличился на 17%. Импорт России в прошлом году увеличился по сравнению с 2006 годом на 44,9% и составил 199,7 млрд. долл. по данным Всемирного банка, для осуществления экспорта в России нужно оформить 8 документов и собрать 8 подписей, что занимает не менее 29 дней (импорт – 8 документов, 10 подписей, 35 дней). Для сравнения: в Германии для экспорта и импорта требуется оформить 4 документа и 1 подпись за 6 дней; в Азербайджане – свыше 40 подписей, 70 дней.

**Импорт.** В Россию ввозятся в основном продовольственные товары, различная потребительская продукция и некоторые виды минерального сырья (например, глинозём).

Инвестиции в экономику России находятся на низком уровне. В последние годы наблюдается рост инвестиций, особенно иностранных, однако это объясняется, во многом, «эффектом статистики» – резко увеличившейся выручкой экспортных компаний, которые возвращают средства через оффшорные зоны. В 2006 году в Россию поступило 53,65 млрд. долл. иностранных инвестиций. Лидерами стали Люксембург (13,8 млрд. долл.), Нидерланды (8,9 млрд.), Великобритания (8,6 млрд.), Кипр (5,1 млрд.) и Германия (3 млрд.).

Многие регионы России являются по объективным причинам инвестиционно непривлекательными – ввиду сурового климата, требующего больших расходов на капитальное строительство, отопление, социальные нужды, а также больших расходов на транспортировку продукции. По версии Минфина России, чистый приток капитала в страну по итогам 2007 года должен был составить 80 млрд. долл. При этом Минфин существенно превысил свой первоначальный прогноз (примерно 40 млрд. долл.), рассчитанный исходя из данных по притоку капитала за предшествующий 2006 год, когда этот показатель достиг отметки 41 млрд. долл.

**Таблица 8 – Макроэкономические показатели России (2007 г.)**

ВВП, трлн. \$	1,290
ВВП (ППС), трлн. \$	2,088
Рост ВВП, %	8,1
ВВП на душу населения, \$	9075
ВВП на душу населения (по ППС), \$	14692
Распределение ВВП, %	сельское хозяйство, охота и лесное хозяйство, рыболовство, рыбоводство (4,7), промышленность (31,6), сфера услуг (63,7)
Инфляция, %	11,9
Рабочая сила, млн. чел.	75,4
Безработица, %	6,6
Главные отрасли промышленности	металлургия, машиностроение (весь спектр производств), добыча полезных ископаемых, строительство, торговля, связь, транспорт, пищевая промышленность, деревообработка, химия
<b>Торговые партнёры</b>	
Экспорт, млрд. \$	355,2
Главные партнеры (экс.), %	Нидерланды 10,3%; Германия 8,3%; Италия 7,9%; Китай 5,5%; Украина 5,2%; Турция 4,5%; Швейцария 4,4%.
Импорт, млрд. \$	223,0
Главные партнеры (имп.), %	Германия 13,6%; Украина 8%; Китай 7,4%; Япония 6%; Беларусь 4,7%; США 4,7%; Италия 4,6%; Южная Корея 4,1%.
<b>Государственные финансы</b>	
Государственный долг, млрд. \$	37,4
Внешний долг, млрд. \$	459,6
Доходы бюджета, млрд. \$	222,2

## УКРАИНА

Государство в Восточной Европе, граничащее на востоке и севере с Россией, на северо-западе – с Беларусью, на юго-западе – с Молдовой, на западе – с Польшей, Словакией, Венгрией и Румынией. На юге омывается Черным морем, на юго-востоке – Азовским.

Большая часть территории страны равнинная, лишь на западе возвышаются Карпаты (г. Говерла, 2061 м) и на Крымском полуострове – Крымские горы (г. Роман-Кош, 1545 м). Немногочисленные возвышенности (Волынская, Подоль-

ская и Приднепровская) и выходы скальных пород занимают не более 5% территории страны. Общая площадь – 603,7 тыс. кв. км. (Крым – 27 тыс. кв. км.). Столица – Киев с населением свыше 2 миллионов 800 тысяч человек.

Украина является унитарным демократическим правовым государством, опирающимся на принцип разделения властей – законодательной, исполнительной и судебной. Главой государства является президент, который назначает с согласия парламента – именуемого Верховной Радой и представляющего собой единственный орган законодательной власти – премьер-министра и, по его представлению, членов кабинета министров.

В 1991 г. Украина стала независимым суверенным государством. 24 августа – День независимости.

В административно-территориальном отношении Украина состоит из 24 областей и Автономной Республики Крым.

Население. Около 48,5 млн. человек. Состоит преимущественно из украинцев (77,8%) и русских (17,3%), также проживает достаточно большое количество белорусов, молдаван, крымских татар и десятки других народов.

Религия. Большая часть населения Украины исповедует православное христианство, при этом к Украинской Православной церкви относится 37% верующих, к Киевскому Патриархату 12%, к Украинской Автокефальной церкви 4%, Украинской Греко-Католической церкви – 12%, Римско-Католической церкви – 3%. Протестантами является 27% верующих. На долю других религий приходится 4%.

Деньги. Национальной валютой является гривна (UAH). Дорожными чеками и кредитными картами можно воспользоваться только в крупных городах. Принимаются карты American Express, MasterCard и Visa.

**Климат.** Умеренный, преимущественно континентальный, на южном берегу Крыма – субтропический средиземноморский.

Средние температуры января колеблются от -8С на северо-востоке до +4С на юге Крыма, июля – соответственно от +18 С до +24С. Осадков на северо-западе выпадает до 600-700 мм в год, на юго-востоке – до 300 мм, в Крымских горах – 1000-1200 мм, в Карпатах – до 1600 мм, в основном – в осенне-зимний период.

#### **Макроэкономические показатели**

Объём ВВП: 2007 г. – 364,3 млрд. \$, 2003 г. – 218 млрд. \$

ВВП на душу населения: 2007 г. – 7,800 \$, 2003 – 4,500\$.

Гос. долг на 2007 г. – 15 млрд. 742 млн. 687,94 тыс. долл.

Инфляция – 2007 г. – 11,6%, 2003 – -1,2%

Безработица – 2007 г. – 2,7%, 2003 – 3,8%. По неофициальным данным считается, что безработица в 2006 г. составляла 6,7%.

Украина – государство с развитой научной и промышленной базой и высоко развитым сельским хозяйством.

Основу экономики составляют два важнейших комплекса: комплекс тяжёлой промышленности, развивающийся на базе добычи угля, газа, железной руды, химического сырья и других полезных ископаемых, и комплекс легкой и пищевой промышленности, сложившийся на основе высоко развитого сельскохозяйственного производства. Народное хозяйство носит преимущественно индустриальный характер, доля промышленности составляет около половины в национальном доходе.

Важнейшими отраслями промышленности являются: машиностроение, топливно-энергетическая, металлургия, черная металлургия, пищевая промышленность, легкая промышленность, производство строительных материалов, химическая, лесная промышленность.

В сельском хозяйстве преобладает земледелие. Под зерновые культуры отведено 50% посевных площадей; главная зерновая культура – озимая пшеница. Из



технических культур наибольшее значение имеют свекла и подсолнечник. Повсеместно развито овощеводство, садоводство, а в южных районах страны – и виноградарство. Ведущими отраслями животноводства являются разведение крупного рогатого скота и свиноводство.

Внешнеэкономическая деятельность Украины включает торговлю, экономическое, научно-техническое и культурное сотрудничество с другими странами; международную специализацию и кооперацию в сфере производства, науки и техники; международный туризм и другую деятельность в сфере международного обмена. В Украине зарегистрировано свыше 100 тыс. коммерческих структур, действуют около 2 тыс. совместных с зарубежными партнерами предприятий. В создании предприятий с иностранными инвестициями принимают участие многие страны мира (Россия, Польша, Германия, США, Италия и др.).

Товарная структура внешней торговли республики в последние десятилетия практически не изменилась. Основные поступления валюты от экспорта приходятся на металлопродукцию (44%), минералы и продукцию химической промышленности (22%), товары машиностроительной отрасли (около 12%).

Основными торговыми партнерами Украины сейчас являются Россия, Китай, Турция, Германия, Италия, США, Беларусь и Польша (на них приходится более 50% экспорта). Основными импортерами украинской продукции вне стран СНГ являются Турция, Германия, Италия, Китай, Россия, Польша, Туркменистан.

Внешнеторговый оборот товарами в январе-марте 2006 г. составил 23,7 млрд.долл. и увеличился сравнительно с аналогичным периодом в прошлом году на 32,6%, экспорт товаров увеличился на 33,0%, а объемы импорта возросли на 32,2%.

**Экспорт.** Украина экспортирует черные металлы, трубы, марганцевую руду; трактора, сельскохозяйственную технику, автомобильные краны, автобусы; аммиак, цемент, стекло; телевизоры, магнитофоны, холодильники; продукцию из золота, платины и серебра; сахар; мясо и мясопродукты, молочные продукты и др.

Объем экспорта в 2007 г. – 38,880 млрд. \$, 2003 г. – 18,100 млрд. \$

**Импорт.** Наибольший удельный вес в импорте занимала топливно-энергетическая продукция (45,9% от общих объемов импорта товаров и услуг), а также машины, оборудование, механизмы и средства наземного, воздушного и водного транспорта (16,6%). В общих объемах импорта продукция, направляемая на удовлетворение потребностей отечественного производства, обеспечение его функционирования занимает больше 80%.

Наибольший удельный вес в общем объеме украинского импорта услуг составляли транспортные (22,9%), разные деловые, профессиональные и технические, государственные услуги, которые не отнесены к другим категориям (по 15,9%), финансовые (15%) услуги.

Объем импорта в 2007 г. – 44,110 млрд. \$, 2003 г. – 18,000 млрд. \$

Белорусско-украинские отношения развиваются динамично, прежде всего в торгово-экономической сфере.

Согласно данным, размещенным на сайте Посольства Республики Беларусь в Украине, в 2005 г. товарооборот с Украиной составил 1801,7 млн. долларов и по сравнению с 2004 годом увеличился на 66,1%, экспорт – 907,8 млн. долларов (увеличился на 68,2%), импорт – 893,9 млн. долларов (увеличился на 64,0%).

Традиционно на украинский рынок Беларусь поставляла нефтепродукты, продукцию химической промышленности, транспортные средства и сельхозтехнику, оборудование и различные механические приспособления, древесину, товары народного потребления и прочее. Из Украины в Беларусь импортировались черные металлы и изделия из них, зерновые, продукция машиностроения, готовые пищевые продукты, пластмассы, каучук, резиновые изделия и др.



## РЕСПУБЛИКА БЕЛАРУСЬ

Республика Беларусь расположена в восточной части Европы. Она граничит с Литвой и Латвией на севере, с Украиной на юге, с Российской Федерацией на востоке и с Польшей на западе. Территория составляет 207 тыс. кв. километров, численность населения – около 10 млн. человек, 70% его сосредоточено в городах. РБ больше Австрии, Ирландии, Португалии и Греции. Климат в Беларуси умеренный, мягкая и влажная зима, теплое и влажное лето. Средняя температура в январе составляет  $-6^{\circ}\text{C}$ , а в июле  $+18^{\circ}\text{C}$ . За год выпадает 550-700 мм осадков. По территории республики протекает 20,8 тыс. рек, на ней расположены 108 тыс. озер, 1,5 тыс. прудов и более 140 водохранилищ.

Столица Республики Беларусь – город Минск. Он расположен приблизительно на той же широте, что Гамбург и Дублин.

Беларусь – президентская республика. Президент Республики Беларусь Лукашенко А.Г. является главой государства, гарантом Конституции, прав и свобод человека и гражданина.

В соответствии с административным делением Республика имеет шесть областей. Государственными языками являются белорусский и русский. Наиболее распространенные языки делового общения – русский, английский, немецкий.

**Экономика.** Беларусь – одно из наиболее экономически развитых государств СНГ. В ее экономике доля промышленности составляет около 1/3 национального продукта.

Наибольшее развитие получили такие отрасли промышленности, как: топливная промышленность (благодаря росту нефтепродуктов), автомобилестроение, тракторостроение и сельскохозяйственное машиностроение (вследствие роста поставок ее продукции в Россию), обеспечившие более половины прироста промышленного производства. А также станкостроение и производство подшипников, электротехническая промышленность, производство строительных материалов, легкая и пищевая промышленности.

Характерной чертой национальной индустрии является производство готовой продукции, большая часть которой поставляется на экспорт. Беларусь экспортирует более 90% произведенных автомобилей и тракторов, около 90% – телевизоров, холодильников и морозильников, а также калийных удобрений, более 80% – металлорежущих станков.

Беларусь относится к числу малых индустриальных стран с ограниченными природными ресурсами и незначительной емкостью внутреннего рынка. В связи с этим, активная внешнеэкономическая деятельность, развитие внешнеэкономических связей и повышение их эффективности приобретают в республике приоритетное значение и во многом определяют общий характер развития страны.

В Беларуси создано **6 свободных экономических зон** с либеральными условиями хозяйствования в виде льготного налогового и таможенного режимов. Ставки налогов на прибыль и на добавленную стоимость для резидентов СЭЗ в два раза ниже, чем по республике. Прибыль, полученная резидентами СЭЗ за счет реализации продукции собственного производства, освобождается от налогообложения сроком на 5 лет с момента ее объявления.

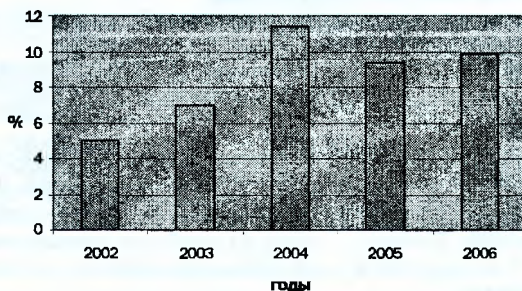
На данном этапе одной из главных задач экспортной политики является ежегодное увеличение экспорта товаров и услуг на 7-8%. Национальной программой развития экспорта в 2006-2010 году предусмотрен рост экспорта в 1,55 раза по базовому варианту.

В настоящее время Республика Беларусь является активным участником международных экономических отношений, экспортирует продукцию в 133 страны мира. Предприятия страны производят около 11% мирового объема льна, 16% калийных удобрений, 8% сельхозоборочной техники и большегрузных автомобилей.

Предприятия республики неустанно завоёвывают рынки новых стран, ежегодно увеличивая объёмы поставляемой за рубеж продукции. Так за период с 1995 до 2007 г. объём экспорта в стоимостном выражении увеличился в 5,07 раза и составил 24339 млн. долл.

**Основные показатели:**

**ВВП (2007): \$44,8 млрд.**



**Рисунок 7 – Динамика темпов прироста ВВП Республики Беларусь за 2002-2006 гг.**

Беларусь традиционно имеет хорошие показатели по уровню безработицы, которые гораздо ниже аналогичных показателей в Российской Федерации (6,1%), Украине (7%) и странах ЕС (средний уровень безработицы равен 5,4%, максимальный в Словакии – 11,4%).

**Таблица 9 – Макроэкономические показатели Республики Беларусь**

Годы	2002	2003	2004	2005	2006	2007
Товарооборот, млн. \$	17113	21504	30265	32687	42062	53013
Экспорт, млн. \$	8021	9946	13774	15979	19739	24339
Импорт, млн. \$	9092	11558	16491	16708	22323	28674
Уровень безработицы, %	3	3,1	1,9	1,5	1,2	1
Инвестиции, млрд. руб.	-	7131	10783	15096	20374	-

В 2007 г. инвестиции в основной капитал возросли. По докладу ЮНКТАД о мировых инвестициях 2007, Беларусь отнесена к категории стран с высоким потенциалом для привлечения прямых иностранных инвестиций и занимает в рейтинге ЮНКТАД 47-е место.

По данным Всемирного банка, Беларусь из бывших стран СССР тратит на поддержку уровня жизни населения больше остальных – 3,9 тыс. долларов США на каждого жителя. Средний уровень бюджетных расходов на душу населения по миру равен 4,87 тыс. долларов США, в Россию – 2,46 тыс. долларов США.

По оценкам экспертов Беларусь в 2007 году заняла 64-е место в списке из 177 стран по индексу развития человеческого потенциала. Абсолютное значение ее индекса человеческого развития составило 0,804, что позволило Беларуси войти в группу стран с высоким уровнем развития человеческого потенциала.

По данным ЮНКТАД «Развивающиеся страны в международной торговле 2007 – Индекс торговли и развития», Республика Беларусь занимает 57-е место в мире и входит в число наиболее динамично развивающихся стран СНГ.

Среди наиболее сильных сторон Беларуси эксперты ЮНКТАД особо отметили высокие показатели экономического и социального благополучия населения и наблюдаемый рост объемов внешней торговли. По указанным показателям Беларусь занимает 34-е место в мире и опережает все страны СНГ.

Согласно докладу «Анализ и прогноз мировой экономики в 2008», Беларусь занимает 5-е место в мире по сокращению выбросов парниковых газов с 1990 по 2008 год (после стран Балтии и Украины).

**Торговля.** Основными торговыми партнерами Беларуси в 2008 г. являются: Россия – 49,2% от всего объема внешнеторгового оборота, Нидерланды – 8,6%, Украина – 5,7%, Германия – 5,5%, Польша – 3,9%, Великобритания – 3,2%, Китай – 2,5%, Латвия – 2,1%, Италия – 1,5% и США – 1,4%.

**Экспорт.** По результатам статистического исследования, проведенного международными финансовыми организациями, на 1-е января 2008 Беларусь занимает 64 место (среди 223 стран) по величине экспорта. Среди стран СНГ по этому показателю Беларусь опережают Россия (занявшая 12 место), Украина и Казахстан, разделившие соответственно 51 и 52 места.

Традиционным для республики является экспорт следующей номенклатуры товаров: *сырьевые* – нефть и нефтепродукты, азотные удобрения и калийные удобрения, чёрные металлы; товары *химической отрасли* – шины, химические волокна и нити; *продукция промышленности* – мебель, холодильное оборудование, телевизоры, видеомониторы, велосипеды, грузовые автомобили, тракторы [15].

Анализ развития товарной структуры позволил выделить несколько определяющих особенностей:

1. Невысокая диверсификация экспортоориентированных товаров. Несколько важнейших товарных групп (продукты нефтепереработки, калийные удобрения, сельскохозяйственная техника, продукция черной металлургии), составляют 80-90% стоимостного объема экспорта.

2. Недостаточный рост экспорта продукции с высокой добавленной стоимостью в сравнении с менее трудоёмкой и материалоемкой (рост экспорта нефтепродуктов в 2007 г. составил 98%, калийных удобрений – 54%, чёрных металлов – 34%).

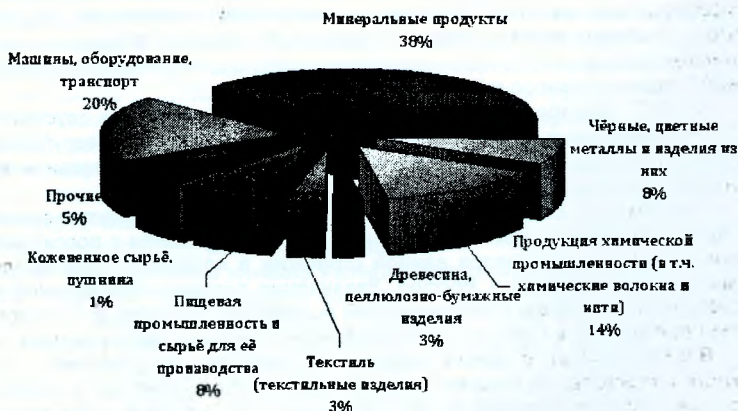


Рисунок 8 – Товарно-отраслевая структура экспорта в 2007 году



3. Устойчивый спрос только на «средства наземного транспорта». Спрос на товары этой группы с 2000 до 2007 г. увеличился 197%. В отношении остальных статей экспорта сложнотехнической продукции рост не столь значительный, а перспективы, завоевания новых и удержания существующих рынков сбыта неопределенны.

4. За счёт динамичного роста автомобилей, тракторов и частей для них, лесоматериалов, двигателей внутреннего сгорания, холодильников в 2007 году был достигнут стратегически важный результат – увеличение доли инвестиционного экспорта в общем объеме экспорта от 12,4 до 14,1%, и Национальной программой развития экспорта к 2010 г. предполагается его дальнейший рост до 37% [3].

Отраслевая структура экспорта обуславливает развитие товарной и, как правило, рассматривается как единое целое.



Рисунок 9 – Партнеры по экспорту Республики Беларусь

**Импорт.** Основу импорта составляют: нефть и нефтепродукты, газ, автомобили легковые, металлолом, лекарственные средства, двигатели внутреннего сгорания, прокат плоский из углеродистой стали, рыба, углеводороды циклические, промышленное оборудование и др.

#### Беларусь – Россия.

Экономические отношения Беларуси и России динамично развиваются: товароборот составил 26073,3 млн. долларов США и возрос на 30,7% к уровню 2006 г. В общем объеме внешней торговли Российская Федерация традиционно занимает первое место, на ее долю приходится 34,7% экспортированных Республикой Беларусь товаров и 58,6% – импортированных.

В 2007 году обеспечены самые высокие за весь период двусторонних отношений показатели в торгово-экономическом сотрудничестве Республики Беларусь с Российской Федерацией. На долю России пришлось около половины всей внешней торговли нашей страны.

Республикой Беларусь принята стратегия развития торгово-экономических отношений с Российской Федерацией через прямые связи с российскими регионами. Во многом благодаря данной стратегии в последние годы обеспечен стабильный рост экспорта в Россию. Увеличение поставок белорусской продукции наблюдается в торговле с большинством российских регионов, в том числе почти со всеми регионами, в которых расположены дипломатические представительства.

Беларусь входит в единое таможенное пространство с Россией. Для потенциального инвестора это означает, что, вкладывая свои капиталы в экономику Беларуси, он получает широкий доступ не только к белорусской территории, но и огромной емкости российского рынка.



## СТРАНЫ СЕВЕРНОЙ АМЕРИКИ

### США

Площадь – 9, 4 млн. км<sup>2</sup>. Население – 267 млн. человек. Столица – Вашингтон.

По государственному устройству США – федеративная республика, в составе которой 50 штатов и федеральный (столичный) округ Колумбия. США – крупнейшая по своему экономическому, политическому и военному потенциалу страна мира. При 5% населения на ее долю приходится примерно 1/4 мирового производства и потребления товаров и услуг. Страна первенствует по уровню продуктивности труда, развитию науки и наукоемких производств, в освоении космоса, а также в военном производстве. Среди транснациональных корпораций мира – 2/5 американские. Через них США осуществляют влияние на экономику и политику других стран. США являются решающей силой НАТО. Превращение США в самую могущественную страну мира является результатом сочетания очень благоприятных для развития хозяйства природной среды, социально-экономических условий и политических обстоятельств. Территория США разделена на три части. Главная часть, или «смежные штаты», расположена в центре материка Северная Америка между Канадой и Мексикой. Это 48 штатов, на которые приходится 83% территории и 99,3% населения страны. 49-м штатом является Аляска, расположенная на одноименном полуострове, на крайнем северо-западе материка. 50-й штат – Гавайские острова – расположен в центральной части Тихого океана.

США – страна, возникшая на Атлантическом побережье из переселенческих колоний Англии. После провозглашения независимости они постепенно расширили свою территорию вплоть до Тихого океана. «Движение на запад» стало героической страницей американской истории. В то же время оно происходило в беспрепятственных войнах с коренным населением – индейцами, которых уничтожали или отгоняли в неблагоприятные для жизни места. Значительные территории были «куплены» или просто захвачены у других государств. Географическое положение «смежных штатов» исключительно выгодно. Их омывают воды двух океанов – Атлантического и Тихого, Мексиканского залива и Великих озер. Канада и Мексика никогда не угрожали США, а водные пространства надежно защищали страну во время Первой и Второй мировых войн и одновременно благоприятствовали связям ее с внешним миром в мирное время.

**Природно-ресурсный потенциал.** На огромной территории США встречаются места с экстремальными условиями, где происходят стихийные бедствия – землетрясения, ураганы, наводнения, засухи, поздние заморозки. Деятельность человека затруднена в пустынях и высокогорьях Запада и особенно на Аляске, часть которой лежит за Полярным кругом. Однако в целом вряд ли можно найти другую страну, где бы природа была настолько благоприятна, а ресурсы настолько велики. Полезные ископаемые США разнообразны, а месторождения выгодно расположены. Это относится и к топливно-энергетическим ресурсам, и к рудам металлов, и к нерудным ископаемым. Огромны и земельные ресурсы. Почти 1/2 площади используется для сельского хозяйства.

Главным преимуществом климата является достаточное увлажнение равнинных земель восточной части страны и положение их в умеренном и субтропическом поясах. В тропическом поясе лежат Гавайские острова. Природное плодородие субтропических красноземов, черных и каштановых почв обширных североамериканских степей-прерий улучшено человеком. Леса и сейчас покрывают 3/10 площади страны. Великие озера представляют собой самый большой резервуар пресной воды на Земле. Вместе с речной системой Миссисипи они являются идеальным внутренним водным путем.

Территория США богата уникальными ландшафтами. Часть их превращена в национальные парки. Среди них Йеллоустон – обширная гейзерная область, Йосемитская долина – творение отступающего ледника, Большой Каньон – результат водной эрозии Колорадского плато и др. Американцы первыми начали охранять свое природное наследие. Современная система заповедных территорий составляет 30 млн. гектаров. В США используются огромные средства на охрану природной среды. Однако вследствие огромных размеров материального производства и транспортного парка в стране еще много проблем, связанных с загрязнением воздуха, вод и земель.

**Население.** По численности населения США занимают третье место в мире после Китая и Индии. Демографическая ситуация здесь аналогична другим индустриально развитым странам. В формировании населения исключительная роль принадлежит миграциям. С начала XIX ст. сюда переселились из других стран 56 млн. человек. В наше время, несмотря на различные ограничения, ежегодный приток иммигрантов составляет 600-800 тыс. человек. За их счет США пополняют свои ресурсы дешевой рабочей силой, а также специалистов высокой квалификации. Иммиграция рассматривается как положительное явление, разнообразящее возможности страны.

Этнический состав населения США пестрый. Начальными его элементами были аборигены-индейцы, европейские иммигранты (англичане, ирландцы, немцы, скандинавы) и негры-рабы из Африки. Среди европейцев больше всего было выходцев с Британских островов, что обеспечило преобладание английского языка и культуры. В конце XIX ст. среди иммигрантов стали преобладать выходцы из Южной и Восточной Европы (итальянцы, греки, чехи, поляки, русские, украинцы), а ныне – выходцы из Латинской Америки и Азии. Новые переселенцы заметно отличались языком и культурой от предыдущих. Они селились компактными группами и только в городах и в определенной степени сохраняли свою этническую обособленность. Иммигранты-украинцы переселялись в Новый Свет в поисках лучшей жизни и по политическим причинам. Сначала это были крестьяне, рабочие. После Второй мировой войны значительной стала также часть интеллигенции. В отличие от Канады украинцы в США сразу же оседали в городах. В настоящее время численность граждан США украинского происхождения составляет по различным оценкам от 0,5 до 1 млн. человек. Проживают они преимущественно в штатах Пенсильвания, Нью-Йорк и Нью-Джерси. Есть в США и иммигранты-евреи из Украины.

Всех выходцев из Европы объединяют понятием «белые». Кроме них, различают «черных» и «других» (азиаты, индейцы, эскимосы, алеуты). В последнее время выделяют еще так называемых испаноязычных – выходцев из Латинской Америки, особенно из Мексики. «Черных» – 30 млн. человек, азиатов – 7, индейцев, эскимосов и алеутов – 2, испаноязычных – 22 млн. человек.

США – самая богатая страна мира. В то же время в ней существуют значительные социальные контрасты, часто окрашенные расовыми и этническими отличиями. Согласно официальным данным, более 30 млн. американцев живут ниже уровня бедности. Среди них преобладают «бедные белые», но в целом худшими являются условия жизни негров и латиноамериканцев.

США как культурный регион – молодой. В нем синтезировались английский язык и культура с культурным наследием поселенцев из других стран. По своему характеру это городская, стандартизованная и технизованная массовая культура. Решающую роль в ее становлении сыграли пресса, кино, радио и телевидение, а также автомобиль. Современное влияние американской культуры в мире очень значительное. Воспринимают ее не элитные, а средние слои населения.

Средняя плотность населения в США – 28 чел. на 1 км<sup>2</sup>. Очень слабо заселены Аляска и Горные штаты, мало жителей и на Великих равнинах. Самая высокая

плотность характерна для районов скопления городов. Это Атлантическое побережье Севера, Приозерье, отдельные ареалы Мексиканского и Тихоокеанского побережий. В результате роста крупных городов и слияния их между собой образовались огромные городские зоны – мегалополисы. Самым большим является «Босваш» (Бостон-Вашингтон) на Атлантическом побережье. Он протянулся на 800 км и объединяет более четырех десятков крупных городов с общей численностью населения 45 млн. человек и средней плотностью 450 чел. на 1 км<sup>2</sup>.

Американцы – городские жители. Города в стране молодые. Для них характерны прямоугольная планировка улиц и наличие делового центра – даунтауна или главной улицы – мейнстрит. Центры больших городов застроены высотными зданиями-небоскребами. Чем больше город, тем больше в нем небоскребов. Во второй половине XX ст. американские города пережили процесс субурбанизации – быстрого роста населения и рабочих мест в пригородах. Нине 2/5 американцев живут в пригородах. Это «одноэтажная» Америка и очень благополучная часть страны как по своему виду, так и по своему достатку. Внутренние же зоны городов, застроенные многоэтажными каменными домами, часто представляют собой трущобы, где живет бедное население. Свыше 3/5 жителей Нью-Йорка, Чикаго, Лос-Анджелеса и других крупных городов в их официальных границах – это негры и латиноамериканцы. Результатом субурбанизации является и тот факт, что официальные и фактические размеры городов не совпадают. В официальных границах только 6 городов США имеют более миллиона жителей. Если же учитывать и пригороды, то их будет 46.

## АВСТРАЛИЯ И СТРАНЫ ОКЕАНИИ

### АВСТРАЛИЙСКИЙ СОЮЗ

Площадь – 7, 7 млн. км<sup>2</sup>. Население – 18 млн. человек. Столица – Канберра.

Австралия – единственная страна, занимающая одна целый континент. Она состоит из 6 штатов, имеющих самоуправление, и одной территории. Удаленность от Европы перестала быть решающим фактором ее географического положения. Технический прогресс на транспорте и в средствах связи сблизил ее с другими континентами. Положительное значение получила близость Австралии к странам Юго-Восточной и Восточной Азии и Океании.

**Природно-ресурсный потенциал.** Австралия расположена в субэкваториальном, тропическом, субтропическом и умеренном поясах. Большая ее часть – это пустыни и полупустыни. В то же время территория с достаточным количеством осадков составляет 1/3 площади. «Зеленая Австралия» – это 2,5 млн. км<sup>2</sup>. В засушливых районах значительны запасы подземных вод. По размерам площади природных пастбищ Австралия не имеет конкурентов в мире.

Страна занимает одно из первых мест в мире по размерам минеральных ресурсов, в первую очередь руд металлов и угля. Сенсационные открытия новых месторождений происходят и сейчас. Природные ресурсы Австралии выглядят особенно поразительно в расчете на душу населения.

**Население.** Австралия является переселенческой колонией Великобритании. Английский язык преобладает в стране. Современная культура сформировалась под значительным влиянием США. После Второй мировой войны возросла роль иммигрантов – неангличан. К этим новым иммигрантам принадлежат и украинцы, их более 30 тыс. Длительное время в стране проводилась политика «белой» Австралии. В последнее время дают разрешение на въезд в Австралию и выходцам из Азии. Австралийцев-аборигенов насчитывается более 160 тыс. человек. Живут они на малопродуктивных землях во внутренних районах страны.



Австралия – наименее заселенный континент мира, средняя плотность населения составляет только 2,3 чел. на 1 км<sup>2</sup>. Более 4/5 населения сосредоточено на наиболее благоприятном для жизни юго-восточном побережье и еще 1/10 – на побережье юго-запада. Австралийцы традиционно являются городскими жителями. Города страны отличаются привлекательным и опрятным видом. В центрах – застройка высотная, пригороды – одноэтажные. Главным средством передвижения жителей является собственный автомобиль. Столицы штатов конкурируют между собой в развитии современной архитектуры и культуры. Крупнейшие города – Сидней и Мельбурн. Это главные экономические центры. Их давнее соперничество продолжается и поныне. Канберра – специально построенный столичный город.

**Хозяйство.** В историческом и экономическом развитии Австралии много общих черт с Канадой. Австралия – индустриально развитая страна. Уровень жизни населения, если не принимать во внимание аборигенов, высокий. Главную роль в материальном производстве играет обрабатывающая промышленность. Она включает черную металлургию, машиностроение, химическую, пищевую и другие отрасли. Особенное развитие получило автомобилестроение. Главная промышленная зона сложилась на юго-восточном побережье. Центрами ее являются Сидней и Мельбурн с их ближайшим окружением. Более или менее развиты в промышленном отношении и другие столицы штатов. Обрабатывающая промышленность полностью не обеспечивает потребности страны. Импортируют промышленное оборудование, наукоёмкие изделия и потребительские товары.

Основой энергетики Австралии является уголь. На Тасмании, в Австралийских Альпах построены гидроэлектростанции. В последнее время возросла собственная добыча нефти и природного газа.

Сельское хозяйство Австралии многоотраслевое. Оно полностью обеспечивает население продовольствием.

Основой производства являются огромные пространства круглогодичных природных пастбищ в юго-восточной и меньше в юго-западной частях материка. Оба ареала лежат к югу от тропика. В каждом из них, чем дальше в глубь материка, тем меньше осадков, качество пастбищ снижается, и для содержания одного животного требуется все больше земли. Овцефермы, как правило, крупные. На них используют проволочные ограды и собак-пастухов. Проблема обводнения пастбищ решена с помощью артезианских колодцев. Крупный рогатый скот мясного направления разводят в саваннах на север от Южного тропика. Пшеницу выращивают в тех же районах, где разводят овец, но только там, где осадки и почвы более благоприятны. Сахарный тростник – культура тропического пояса. Он занимает небольшие разрозненные ареалы на восточном побережье материка. Рядом находятся и сахарные заводы. Поголовье овец и крупного рогатого скота, сбор зерна и его урожайность могут резко колебаться из года в год. Для сельского хозяйства Австралии характерна высокая производительность труда, в нем очень мало занятых.

Хорошо работает транспортная система. Наиболее густая ее сеть характерна для заселенных районов. Особая роль принадлежит трансконтинентальным железной и шоссейным дорогам, а также внутреннему и внешнему воздушному транспорту. Главными аэропортами и морскими портами являются Сидней и Мельбурн. Как промежуточный аэропорт выделяется Дарвин. Характерной чертой страны стало использование современных видов транспорта и связи для обслуживания удаленных ферм и небольших поселений, которые разбросаны на просторах внутренней Австралии. Есть школы, ученики которых учатся дома и общаются с учителями с помощью радио, телевизора или видео. Имеются службы «летающий доктор», «летающая почта» и т. п.

В международном разделении труда Австралия имеет аграрносырьевую специализацию. За границу вывозится 1/2 продукции сельского хозяйства и 3/4 про-



дукции добывающей промышленности. Вместе это составляет 3/4 стоимости экспорта страны. Из продукции животноводства экспортируют шерсть, мясо, масло и сыр, шкуры, в том числе шкуры кенгуру и кроликов, из продуктов растениеводства – зерно, тростниковый сахар и фрукты. По поголовью овец (150-180 млн. голов), настригу шерсти и ее экспорту Австралия не знает равных в мире. Значительная роль ее в поставках на мировой рынок мяса, пшеницы и сахара.

## СТРАНЫ ВОСТОЧНОЙ АЗИИ

### КИТАЙ

Площадь – 9, 6 млн. км<sup>2</sup>. Население – 1, 2 млрд. человек. Столица – Пекин.

Китай – страна, история государственности которой уходит вглубь нескольких тысячелетий. Ее народ сделал весомый вклад в материальную и духовную культуру человечества. Китай с его большой территорией, огромными трудовыми и богатыми природно-сырьевыми ресурсами, потенциально емким внутренним рынком имеет объективные предпосылки для создания целостного, всесторонне развитого хозяйства, способного обеспечивать потребности страны во всех необходимых товарах. Ныне по размерам ВВП и экономическому потенциалу Китай входит в первую десятку ведущих стран мира. Рост роли в мировом хозяйстве Азиатско-Тихоокеанского региона еще больше усиливает экономические возможности Китая.

Со дня провозглашения в 1949 г. Китайской Народной Республики страна прошла сложный путь социального и экономического развития, который привел к образованию современной модели централизованно управляемой экономики Китая, соединяющей элементы социалистического хозяйствования с элементами рыночного хозяйства. Руководящей политической силой в Китае вот уже почти столетия является Коммунистическая партия Китая.

Китай – республика. Высший орган власти – Всекитайское собрание народных представителей. В административном отношении КНР делится на 23 провинции, 5 автономных районов (Внутренняя Монголия, Синьцзян-Уйгурский, Тибетский, Гуанси-Чжуанский, Нинся-Хуэйский), три города центрального подчинения – Пекин, Тяньцзинь и Шанхай и особый административный район Сянган.

**Природно-ресурсный потенциал.** Китай – третья по площади страна мира – имеет значительный земельный фонд, большие запасы полезных ископаемых, мощные гидроресурсы, а также широкие возможности освоения ресурсов океана. Природа Китая богата и разнообразна. На севере суровые горные хребты, покрытые лесами или занятые степями умеренного пояса, прилегают к холодным просторам Сибири, а на юге – горы с вечнозелеными тропическими лесами. На равнинах Восточного Китая, находящихся под влиянием теплых муссонов Тихого океана, раскинулись плодородные поля, а на западе – безводные просторы самых больших пустынь Азии и горы, покрытые вечными снегами.

Площадь сельскохозяйственных угодий в КНР составляет около 350 млн. гектаров, или чуть больше 1/3 территории страны. Еще 1/6 территории занято лесами. Пашня занимает около 100 млн. гектаров, или 11% земельного фонда. Но если учесть, что в отдельных районах можно собирать по 2-3 урожая в год, то посевная площадь Китая намного больше, чем площадь пашни, она оценивается в 160-170 млн. гектаров. Основная часть пахотных земель приходится на восточные районы страны, на западе находится только 12% таких земель.

Китай чрезвычайно богат сырьевыми и топливными минеральными ресурсами. Большие запасы железной руды и руд легирующих металлов для черной металлургии имеются в преобладающей части провинций, в частности в Северном Китае, Синьцзяне и на юге. Особенно много месторождений руд полиметаллов,

олова, сурьмы, вольфрама, ртути в провинциях Южного и Юго-Западного Китая. Здесь есть также большие залежи фосфоритов, плавикового шпата, асбеста, разнообразных строительных материалов.

Промышленные запасы угля составляют почти 1/3 мировых. На провинции Северного Китая приходится половина запасов угля в стране, еще 1/5 запасов сосредоточена в провинциях северо-запада. 1/3 территории Китая перспективна на нефть и газ. Наиболее хорошо разведанные нефтеносные площади находятся на севере Великой Китайской равнины (1/3), на северо-востоке (1/4) и на северо-западе. Перспективный на нефть шельф китайских морей. В стране имеются значительные запасы ядерного сырья: в провинциях Гуандун, Синьцзян, Цинхай и во Внутренней Монголии. Возможности энергетики существенно дополняются большим гидропотенциалом. Речной сток Китая – 2,7 тыс. км<sup>3</sup>, что составляет почти 9% стока всех рек земного шара.

**Население.** Каждый пятый житель Земли – китаец. Для естественного движения населения Китая в последние десятилетия характерны снижение коэффициентов рождаемости и смертности. Естественный прирост населения снизился до 1,2% в год. Теперь ежегодно население Китая увеличивается на 12-14 млн. чел. Количество экономически активного населения составляет более 500 млн. чел.

Экономика Китая функционирует в условиях избытка рабочей силы и скрытого аграрного перенаселения. Происходит стихийная урбанизация, количество городов с населением более 1 млн. человек составляет уже свыше четырех десятков.

Размещено население Китая неравномерно. В Восточном Китае на 1/5 территории проживает 2/3 населения страны. Половина его сосредоточена в приморских районах, западные и северо-западные районы страны с неблагоприятными природными условиями заселены все еще очень слабо. На северо-западе и в Тибете на 1 км<sup>2</sup> приходится только 1-4 человека. На протяжении последних десятилетий вследствие активизации экономической жизни страны усилились миграционные потоки рабочей силы. Они направлены из густонаселенных районов Великой Китайской равнины в провинции Северного, Северо-Восточного, Северо-Западного и Юго-Восточного Китая. Растет также сезонная и маятниковая миграция в зонах городов-миллионеров.

Самыми крупными городами Китая являются Шанхай (более 12 млн. человек), Пекин (более 9), Тяньцзинь (8), Чунцин (7), Гуанчжоу, Фучжоу, Чанчунь, Шэньян (все по 5-6 млн. человек), а также Далянь, Ухань, Циндао и др.

**Хозяйство.** В развитии экономики КНР можно выделить несколько периодов: восстановления и первой пятилетки, «большого скачка», «культурной революции», современных реформ.

В годы восстановления и первой пятилетки (1949-1957 гг.) была проведена земельная реформа, ликвидировавшая пережитки системы феодализма на селе. Началась индустриализация страны. Вследствие авантюристической политики руководства Китая с 1958 г. начались годы «большого скачка». Были поставлены нереальные задания: за 3-5 лет ликвидировать экономическое и техническое отставание от экономически развитых стран. Было чрезмерно форсировано развитие промышленности, а формой «усовершенствования» сельского хозяйства стало создание «народных коммун». Наступил экономический хаос, на преодоление которого ушли годы. «Народные коммуны» разукрупнили, крестьянам вернули часть обобщенной собственности и приусадебные участки. Положение в экономике несколько нормализовалось. С 1966 г. в Китае начался период «культурной революции» – политической кампании, которую развернули леворадикальные политические силы. Вследствие массовых репрессий была парализована деятельность хозяйственных органов, снова дезорганизовано хозяйство страны. Благодаря проведению системы мер и этот кризис удалось ликвидировать. В 70-е годы экономи-

ческое развитие некоторым образом стабилизировалось. Руководство Китая отказалось от приоритетов идеологических доктрин.

В 1978 г. был провозглашен курс на экономическую реформу («гайгэ»). Реформу начали с сельского хозяйства. Крестьяне получили землю в долгосрочную аренду, была внедрена система семейного подряда. Как результат – резко выросло производство сельскохозяйственной продукции. Начались реформы и в промышленности. Расширилась самостоятельность предприятий. Одновременно во внешнеэкономической деятельности Китай перешел к политике «открытых дверей», то есть к политике сотрудничества со всеми государствами, использования иностранного капитала, строительства свободных экономических зон. В результате изменений, происшедших в системе собственности, в современном Китае образовалось пять ее форм: государственная, коллективная, личная, частная и государственно-капиталистическая. Резко выросло количество частных предприятий, в том числе с участием иностранного капитала.

Оценка современного уровня экономического развития Китайской Народной Республики довольно неоднозначна. С одной стороны, КНР – большая держава, по абсолютным показателям уступающая не многим странам мира, занимающая третье место в мире по добыче топлива, в том числе первое – по добыче угля, второе-третье место – по производству стали, первое по производству зерна и тканей здесь развиты космическая и атомная промышленность, нефтехимия и электроника. С другой стороны, производство промышленной и сельскохозяйственной продукции на душу населения сравнительно небольшое.

За годы строительства социализма в КНР коренным образом изменилась отраслевая структура хозяйства. В начале 50-х годов в структуре ВВП доля сельского хозяйства составляла  $1/2$ , промышленности – около  $1/4$ . В начале 90-х годов соотношение оценивается так: промышленность –  $1/2$ , сельское хозяйство – около  $1/3$ . Следовательно, структура ВВП Китая приблизилась к индустриально-аграрным структурам экономически развитых стран. Однако по уровню производительности труда сельское хозяйство имеет показатели намного ниже, чем промышленность. Кроме того, для экономической системы характерны несовершенная инфраструктура и сравнительно низкий технологический уровень гражданских отраслей промышленности.

**Промышленность.** В КНР создана мощная многоотраслевая промышленность. Наряду с традиционными (текстильная, угольная, металлургическая) возникли и такие новые отрасли промышленности, как: нефтедобывающая и нефтеперерабатывающая, химическая, авиационная, космическая, электронная.

Структура энергобаланса сохраняет «угольный характер». Каменный уголь обеспечивает  $3/4$  потребностей в энергии, нефть – около  $1/5$ . Добыча угля составляет 1,2 млрд. тонн, месторождения разрабатываются во всех провинциях страны, но больше всего в Северном Китае. Нефти добывается более 170 млн. тонн. Основные районы добычи – Северо-Восток и шельф. Мощности электроэнергетики не обеспечивают потребностей хозяйства страны, хотя по производству электроэнергии – 840 млрд. кВт час – КНР занимает четвертое место в мире.

Черная металлургия страны опирается на собственные запасы железной руды, легирующих металлов и угля. В 1994 г. выплавлено 91 млн. тонн стали и 96 млн. тонн чугуна. Производство металла представлено тремя группами предприятий: основу отрасли составляют большие комбинаты в Аныпане, Ухане, Мааньпане и Баошане, каждый мощностью более 10 млн. тонн, во вторую группу входят полтора десятка заводов средней мощности, третья группа – многочисленные небольшие металлургические и металлообрабатывающие заводы провинций.

Машиностроение – наиболее важная отрасль китайской индустрии. Ведущее место здесь занимают предприятия, выпускающие продукцию военного назначе-



ния. налажено также производство машин и оборудования для разных отраслей промышленности, производство металлорежущих станков, автомобилей, тракторов и сельскохозяйственных машин. Развито общее машиностроение и электронная промышленность. Характерной чертой территориальной структуры отрасли является сосуществование крупных машиностроительных центров, где размещены большие машиностроительные заводы, и многочисленных мелких предприятий, действующих в каждой провинции. Самые крупные машиностроительные центры Китая – Шанхай, Пекин, Тяньцзинь, Шэньян, а Харбин, Далянь, Чанчунь, Гуанчжоу, Ухань, Нанкин, Сиань, Чунцин.

В химической промышленности особенно выделяются производства военной химии и минеральных удобрений. По производству удобрений (более 20 млн. тонн) КНР уступает только США.

Текстильная промышленность Китая по объемам готовой продукции занимает первое место в мире. Она дает около 1/4 мирового производства хлопчатобумажных тканей и 1/10 – тканей из химических волокон. Китай является также важным производителем натуральных шелковых тканей. Основные предприятия текстильной промышленности сосредоточены в Восточном и Северном Китае. Наиболее крупный центр текстильной промышленности – Шанхай, шелковых тканей – Ханчжоу. Значительными центрами текстильной промышленности являются также Пекин, Тяньцзинь, Циндао, Нанкин, Уси, Сиань, Чунцин, Гуанчжоу.

Сельское хозяйство. Китай – большая сельскохозяйственная страна. Здесь собирают более 1/3 мирового урожая риса и просяных культур, сосредоточено 1/10 мирового поголовья крупного рогатого скота и 2/5 свиней. Китай – один из самых больших в мире производителей кукурузы, хлопка, сои, чая, табака, мяса птицы, коконов шелкопряда.

Для отраслевой структуры сельского хозяйства характерно значительное преобладание растениеводства (в основном продовольственных культур), доля которого составляет 70% стоимости валовой продукции отрасли. В самом же растениеводстве специализация того или иного района определяется соотношением трех групп культур: зерновых, технических и овощных.

Зерновое хозяйство дает основную часть продовольствия страны. Традиционная культура – рис, занимающий 1/4 посевных площадей. Ежегодно в Китае собирают около 180 млн. тонн этой ценной культуры. На юге и в районе Сычуань рис – основная зерновая культура, в бассейне р. Янцзы, кроме риса, выращивают пшеницу и ячмень, на севере рис уступает пшенице, гаюлю (просяная культура) и кукурузе. В южных районах собирают два, даже три урожая риса в год.

Технические культуры занимают около 1/6 посевной площади. Среди волокнистых культур основными являются хлопчатник (1/4 хлопка-волокна) и джут. Важная сахароносная культура – сахарный тростник.

Главные масличные культуры – соя (около 20 млн. тонн в год) и арахис. Китай занимает второе место в мире (после Индии) по производству чая (580 тыс. тонн в год).

Овощеводство и клубневые культуры (особенно батат и картофель) дают существенную долю продовольствия. Выращивают более ста видов разнообразных овощей, в частности многочисленные сорта капусты, редьки и репы, моркови и лука.

Животноводство имеет разные направления развития в восточных и западных районах страны. В структуре производства восточных районов доля животноводства незначительна, его главное направление – свиноводство и птицеводство. Западная и отчасти северо-восточная части страны – зона экстенсивного животноводства, использующего большие пастбища. Здесь разводят овец, коз, лошадей, верблюдов, а в высокогорных районах – яков.

В территориальной структуре сельского хозяйства Китая выделяются четыре зоны:

1. Зона богарного земледелия и животноводства северной части Восточного Китая (север Великой Китайской равнины, Северо-Восточный Китай и Внутренняя



Монголия). Здесь находится половина пахотных земель и 1/3 посевных площадей. Зона дает треть зерновых и столько же животноводческой продукции.

2. Зона рисосеяния, субтропических и тропических культур южной части Восточного Китая (Восточный, Центральный и Южный Китай, котловины и плато Юго-Западного Китая). Это – один из самых древних районов мирового земледелия, где сосредоточено 40% пахотных земель Китая, он дает 3/5 зерна страны и половину продукции животноводства.

3. Зона пастбищного скотоводства и оазисного земледелия в Северо-Западном Китае.

4. Высокогорная зона Цинхая и Тибета.

**Транспорт.** В Китае, учитывая количество населения и размеры территории, транспорт еще не удовлетворяет потребностей хозяйства. Половину объема его работы выполняют железные дороги, важную роль в перевозке грузов имеет водный, особенно морской транспорт, а в перевозках пассажиров – автомобильный. Воздушный транспорт еще недостаточно развит.

Наиболее густая сеть железных дорог, автодорог, водных коммуникаций сложилась на Великой Китайской равнине, где сосредоточено большинство населения и хозяйственных объектов, и на северо-востоке. Эта транспортная сеть обеспечивает выход к портам на побережье, через которые осуществляется большая часть внешнеторговых перевозок. Наиболее важными портами являются Шанхай, Далянь, Циньхуандао, Тяньцзинь и Циндао – на берегу Желтого моря, Гуанчжоу и Сянган – Южно-Китайского. Внутренняя часть государства обеспечена дорогами намного хуже, и континентальные внешние коммуникации здесь также ограничены – это железные дороги на Монголию и Казахстан, а также стратегическое Каракорумское шоссе на полуостров Индостан через самые высокие в мире перевалы.

**Внешнеэкономические связи.** КНР с начала 80-х годов активно развивает политику «открытых дверей», предусматривающую активное привлечение иностранного капитала, научно-техническое сотрудничество, создание «особых экономических зон», где поощряется деятельность зарубежных и совместных предприятий.

Доля КНР в международной торговле остается сравнительно скромной. Преобладает вывоз продукции горнодобывающей, легкой промышленности и сельского хозяйства в обмен на продукцию тяжелой промышленности. Китай вывозит уголь, нефть, цветные металлы, рис, хлопок, чай, ткани, одежду и др. Китайские товары легкой промышленности пользуются спросом на мировом рынке. В импорте преобладает ввоз проката, минеральных удобрений и машин. 3/5 внешнеторгового оборота КНР приходится на Японию, США и Восточную Азию.

**Внутренние отличия.** Большие экономические районы как территориально целостные части хозяйства страны с определенной специализацией, комплексностью и единством в КНР до сих пор отчетливо не сформировались. Выделяют историко-географические районы: Северо-Восток (Маньчжурия), Север (восточная часть страны на север от Хуанхэ), Восток (промышленные приморские районы Великой Китайской равнины). Центр и Юг, Северо-Запад и Юго-Запад.

Северо-Восток – один из ведущих индустриальных районов Китая. Его хозяйственный профиль определяют топливно-энергетический, металлургический и лесопромышленный комплексы. Здесь развито также многоотраслевое сельское хозяйство (пшеница, рис, гаолян, соя). Наиболее значительные города в центральной части района – Шэньян, Аньпань, Фушунь, на севере – Харбин, на побережье – Далянь.

**10 главных экономических показателей Китая в 2007 году:**

1. В 2007 году ВВП Китая увеличился на 11.5%.

2. Финансовые доходы возросли на 31% по сравнению с 2006 годом.

3. Чистые доходы крестьян на душу населения увеличились на 7%, а доходы горожан – на 12,5%.

4. В 2007 году число людей, получивших работу в городах и волостях, превысило 12 млн. человек.

5. В 2007 году урожай зерновых Китая превысил 500 млн. тонн. Китай уже 4 года подряд получает хороший урожай зерновых.

6. Два главных источника загрязнения впервые снизились.

7. Индекс потребительских цен вырос на 4,7%. Это самый высокий рост с 1996 г.

8. В 2007 г. курс китайского юаня по отношению к доллару вырос более чем на 6%.

9. В 2007 г. активное сальдо торгового баланса в Китае достигло 250 млрд. долл.

10. В 2007 г. общее число счетов на Шанхайской фондовой бирже и Шэньчжэньской фондовой бирже превысило 100 млн. Это свидетельствует о продолжительном росте китайской экономики и уверенности инвесторов в китайской экономике.

## ЯПОНИЯ

Площадь – 372 тыс. км<sup>2</sup>. Население – 125 млн. человек. Столица – Токио.

Япония – экономически наиболее развитая страна Азии. Наличие значительного экономического потенциала, высокие темпы экономического роста, выгодное геополитическое положение в северо-западной части Тихого океана дают основание считать эту страну одним из наиболее важных центров мирового хозяйства. Япония имеет мощную промышленность с новейшими технологиями, значительные валютно-финансовые ресурсы, занимает прочные позиции в системе международных экономических отношений. Во второй половине XX ст. она прошла период невиданного в ее истории экономического подъема и вступила в этап постиндустриального развития.

Страна расположена на небольших по площади островах у побережья Восточной Азии. Это морская страна, для которой Тихий океан – наиболее универсальный и удобный путь во все концы мира.

Япония – конституционная монархия. Современное государственное устройство определяется конституцией 1947 г., основные положения которой открывают широкие возможности демократии в стране. В административном отношении Япония делится на 43 префектуры (кэн), три столичных округа – Токио (столица Японии), Осака и Киото (древняя столица страны) и губернаторство Хоккайдо.

**Природно-ресурсный потенциал.** Острова Японского архипелага, геологической основой которых являются подводные горные хребты, простираются дугами вдоль восточного побережья Азии. Основная дуга состоит из четырех островов: Хонсю, Кюсю, Сикоку и Хоккайдо. Территория островов находится в активном сейсмическом районе с частыми землетрясениями. 3/4 территории островов занимают горы и местности с очень пересеченным рельефом. На островах – более 200 вулканов, среди них – 40 действующих, в том числе Фудзияма, являющийся символом Японии. Хозяйственная деятельность сосредоточена на сравнительно небольших по площади равнинах, среди них значительные на о. Хонсю – Канто (на ней расположена столичная агломерация), Кинки (находятся Осака, Киото), Ноби (расположена агломерация Нагоя), Этиго на о. Кюсю – Тикуго (города Фукуока и Китаку-сю) на о. Хоккайдо – Исикари.

В недрах Японских островов встречаются химические элементы почти всей таблицы Менделеева, однако месторождений полезных ископаемых промышленного значения крайне мало. Достаточно для внутренних потребностей добывается только известняк и сера, очень мало – угля, свинцово-цинковой и медной руд, золота.

Вся территория страны находится в зоне активной деятельности муссонов. Летний муссон сопровождается осадками на восточных склонах гор, а зимний –

несет холодные воздушные массы Сибири и приводит к сильным снегопадам на Хоккайдо и на западном побережье Японского моря. Весной и осенью в Японию приходят тропические циклоны. Весной они приносят теплые дожди, а с августа по октябрь – тропические ураганы (тайфуны). Дожди питают многочисленные реки, имеющие значительный энергетический потенциал. Кроме того, их воду используют для орошения.

Япония – зеленая страна. Ее горы на юге покрыты субтропическими, в центральной части – смешанными, на севере – хвойными лесами. Однако большинство лесов страны – искусственные насаждения, а ландшафты очень изменены деятельностью человека.

**Население.** Территория Японских островов – одна из наиболее плотно заселенных в мире. Преобладающее большинство населения размещается на узких полосах прибрежных равнин. Системы расселения в зонах Токио-Иокогама, Осака-Кобе-Киото, Нагоя, северной части Кюсю (Китакюсю-Фукуока) представляют собой многомиллионные агломерации. Вдоль главной транспортной оси страны, соединяющей эти агломерации, возникло одно из наиболее мощных в мире средоточий промышленности и других видов экономической деятельности, за которым закрепилось название «Тихоокеанский промышленный пояс Японии». В восточной части этого пояса от Токио-Иокогама до Осака-Кобе сложился второй в мире по численности населения мегалополис – Токайдо (более 65 млн. человек).

**Хозяйство.** Современная Япония имеет динамичные производительные силы, в которых нехватка природных ресурсов компенсируется высоким уровнем квалификации и культуры труда рабочей силы, активным и гибким использованием капитала и современных методов организации производства, высоким уровнем развития науки и техники. Государство и предприниматели проводят активную деятельность на мировом рынке.

Экономика Японии после Второй мировой войны прошла два этапа развития страны. В 50-60-е годы сложились очень благоприятные условия для развития страны. Интенсивно использовалась высококвалифицированная и в то же время еще дешевая рабочая сила, активно внедрялись новейшие достижения мирового научно-технического прогресса, произошли реорганизация капитала, аграрные реформы на селе. Воспользовалась Япония и экономией на военных затратах, высвободившей дополнительные средства, благоприятной конъюнктурой на мировых рынках дешевого сырья.

В 70-80-е годы благоприятные факторы предыдущих десятилетий себя исчерпали. Только квалифицированная рабочая сила (но теперь уже одна из самых дорогих в мире), как и ранее, играет важную роль. Япония от практики привлечения иноземных технологий перешла к интенсивному развитию собственных научных исследований.

В настоящее время страна имеет трудовые ресурсы с высоким уровнем профессиональной подготовки, культуры труда и профессиональной мобильности. Уровень производительности труда – один из наиболее высоких в мире. Хозяйство имеет современную техническую оснащенность, использует современное оборудование и технологии производства. Проблема нехватки местных природных ресурсов решается путем внедрения энерго- и ресурсосберегающих технологий в сочетании с гибкой политикой на зарубежных рынках сырья. Как основные внутренние ресурсы развития используются те возможности, которые предоставляет научно-технический прогресс. Внешние ресурсы развития образуются за счет реализации на мировых рынках высококачественной и конкурентоспособной продукции наукоемких отраслей хозяйства, научно-технической информации и экспорта капитала.



**Промышленность.** Становым хребтом японской промышленности стали мощные корпорации, входящие в большие финансово-монополистические группы: Фуё, Мицубиси, Сумитомо, Мицуи, Дайити и др. Основные производства сосредоточены в руках отдельных больших концернов. Но одновременно важная роль принадлежит деятельности многочисленных малых и средних предприятий.

Японская промышленность активно связана с мировыми рынками. С одной стороны, для ее нужд ввозится 79% необходимого угля, 99% нефти, 98% железной руды, 70% леса, 100% фосфатов, бокситов, хлопка, шерсти и т. д. С другой стороны, на экспорт идет половина произведенных автомобилей, почти 90% часов, 95% видеомагнитофонов, 75% копируемых машин, более 50% телевизоров и калькуляторов, более 40% станков.

В Японии высокая территориальная концентрация производства. В пределах «Тихоокеанского промышленного пояса», территория которого составляет только 1/4 часть площади страны, производится 4/5 промышленной продукции Японии. Зона мегалополиса, особенно агломерации Кейхин (Токио-Иокогама), Хансин (Осака-Кобе-Киото), Тюкё (Нагоя), является средоточием наукоемких производств.

Важной чертой географии тяжелой промышленности стало формирование больших межотраслевых комплексов – комбинатов. Наиболее мощные объекты возникли по соседству с тремя главными агломерациями. Например, в агломерации Кейхин – это комбинаты в Иокогама, Кавасаки, Гои, Касима в агломерации Хан-син – комбинаты в Хиробата, Сакаи, Анегасаки возле Нагоя – в Иоккаити. Цепочка комбинатов возникла на побережье Внутреннего Японского моря: Мидзусима, Ивакуни, Токуяма, Оита и др. Япония – лидер мировой черной металлургии (98 млн тонн стали в 1994 г.). Здесь действуют почти два десятка металлургических заводов полного цикла, самые крупные – в Кавасаки, Тиба, Токай, Хиробата, Фукуяма, Китакиосу. В химической промышленности основу отрасли составляют 16 нефтехимических комплексов, наиболее крупные – в Касима, Гои, Иоккаити, Мидзусима, Сакаи. По размерам энергопотребления Япония занимает четвертое место в мире (более 500 млн. тонн в угольном эквиваленте), хотя на 90% зависит от импорта энергоносителей (нефти ввозится 240 млн. тонн, угля – более 110 млн. тонн).

В мировом производстве машин и оборудования доля Японии составляет свыше 10%. Машиностроительные фирмы освоили всю номенклатуру продукции отрасли. Главные машиностроительные концерны составляют основу экспортной базы Японии, ведь за пределы Японии вывозится 1/4 продукции машиностроения. Ведущими отраслями японского машиностроения являются электромашиностроение (1/3 продукции отрасли), в котором половину продукции дает радиоэлектроника транспортное машиностроение, в котором ведущее место занимает автомобилестроение (10, 5 млн. автомобилей в 1994 г.), и судостроение общее машиностроение с крупными фирмами, производящими промышленное оборудование и станки.

В Японии создан мощный научно-производственный комплекс. Это позволяет рассматривать производство наукоемкой и технически сложной продукции как основное направление специализации страны в международном разделении труда. Научно-производственный комплекс имеет высокий уровень территориальной концентрации. Так, на агломерацию Токио-Иокогама приходится 60% научных разработок и до 40% продукции отраслей высокой технологии. Важную роль играют также Осака, Киото и Нагоя. Перспективным направлением улучшения территориальной организации этого комплекса является создание системы технополисов – научно-промышленных зон, оснащенных современной инфраструктурой и научно-исследовательскими предприятиями. Создан первый «научный городок» – Цукуба, создается еще 19.

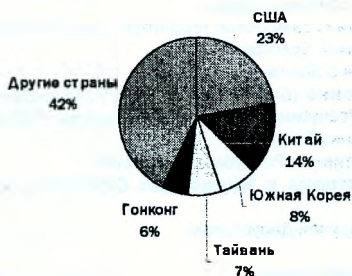
В агропромышленном комплексе Японии занято почти 1/4 экономически активного населения, из них только 5,8% – в сельском, лесном хозяйстве и рыболовстве. АПК страны обеспечивает около 56% потребностей в продовольствии (от растениеводства и животноводства), но если к этому добавить продукцию морских промыслов (а морепродукты – исключительно важный компонент японской национальной кухни), то уровень самообеспеченности страны продовольствием можно оценить в 70%.

В Японии сложились ярко выраженные зоны пригородной и зональной специализации сельского хозяйства. Важной зоной пригородной специализации (мясо, молоко, овощи, фрукты, цветы) является территория мегалополиса Токайдо от долины Канто до долины Кинки. Другие специализированные зоны – «рисовый пояс» Японии на северо-востоке и на побережье Японского моря северо-восток Хоккайдо, специализирующийся на молочном животноводстве и свеклосеянии центральный высокогорный район, который перешел от шелководства к выращиванию овощей и фруктов. Южные зоны субтропического земледелия сложились на тихоокеанских побережьях Сикоку и Кюсю.

Транспорт Японии выполняет большой объем работы, как во внутренних, так и в международных перевозках. Практически все внутренние перевозки обеспечиваются тремя видами транспорта: автомобильным, железнодорожным и морским каботажным внешние грузовые – исключительно морским, а пассажирские – воздушным.

**Таблица 10 – Экспорт Японии за 2003-2007 гг.**

Годы	Экспорт, млрд. \$	Изменение, %
2003	383,8	-
2004	447,1	16,49
2005	538,8	20,51
2006	550,5	2,17
2007	590,3	7,23



**Рисунок 9 – Партнеры по экспорту Японии**

**Таблица 11 – Импорт Японии за 2004-2007 гг.**

Годы	Импорт, млрд. \$	Изменение, %
2004	346,6	18,66
2005	401,8	15,93
2006	451,1	12,27
2007	524,1	16,18

Импортирует из Китая, США, Саудовской Аравии, Австралии, Южной Кореи, Индонезии.

## АЛФАВИТНЫЙ СПИСОК СТРАН С КОММЕНТАРИЯМИ

1. **Абхазия** – Республика Абхазия: непризнанное государство, де-юре входит в состав Грузии
2. **Австралия**
3. **Австрия** – Австрийская Республика
4. **Азербайджан** – Азербайджанская Республика: см. также Нагорный Карабах
5. **Азорские острова**: автономный регион Португалии в Атлантическом океане
6. **Аландские острова**: автономная провинция Финляндии, управляется на основе специального международного соглашения
7. **Албания** – Республика Албания
8. **Алжир** – Алжирская Народная Демократическая Республика
9. **Американское Самоа**: заморское владение (неприсоединённая территория) США (известное также как Восточное Самоа)
10. **Ангилья**: заморская территория Великобритании
11. **Ангола** – Республика Ангола
12. **Андорра** – Княжество Андорра
13. **Антигуа и Барбуда**
14. **Антильские Острова (Нидерландские)** – Нидерландские Антильские Острова: автономная территория Королевства Нидерландов.
15. **Аомынь (Макао)** – Специальный административный район Аомынь Китайской Народной Республики: территория, управляемая Китаем на основе специального международного соглашения
16. **Аргентина** – Аргентинская Республика
17. **Армения** – Республика Армения
18. **Аруба**: автономная территория Королевства Нидерландов
19. **Афганистан** – Исламская Республика Афганистан
20. **Багамские Острова** – Содружество Багамских островов
21. **Бангладеш** – Народная Республика Бангладеш
22. **Барбадос**
23. **Бахрейн** – Государство Бахрейн
24. **Белиз**
25. **Белоруссия** – Республика Беларусь
26. **Бельгия** – Королевство Бельгия
27. **Бенин** – Народная Республика Бенин
28. **Бермудские Острова**: заморская территория Великобритании
29. **Болгария** – Республика Болгария
30. **Боливия** – Республика Боливия
31. **Босния и Герцеговина (БиГ)** – Союз Босния и Герцеговина: состоит из двух самоуправляющихся образований – Республики Сербской и Федерации Боснии и Герцеговины
32. **Ботсвана** – Республика Ботсвана
33. **Бразилия** – Федеративная Республика Бразилия
34. **Британская Территория в Индийском Океане**: заморская территория Великобритании (на о-вах Чагос)
35. **Бруней** – Султанат Бруней-Даруссалам
36. **Буркина-Фасо**
37. **Бурунди** – Республика Бурунди
38. **Бутан** – Королевство Бутан
39. **Вазиристан** – Исламское Государство Вазиристан: непризнанное государство, де-юре входит в состав Пакистана
40. **Вануату** – Республика Вануату
41. **Ватикан** – Государство-Город Ватикан
42. **Великобритания** – Соединенное Королевство Великобритании и Северной Ирландии
43. **Венгрия** – Венгерская Республика
44. **Венесуэла** – Республика Венесуэла
45. **Виргинские Острова (Британские)** – Британские Виргинские Острова: заморская территория Великобритании
46. **Виргинские Острова (США)** – Виргинские острова Соединенных Штатов Америки: заморское владение (неприсоединённая территория) США



47. **Восточный Тимор** – Демократическая Республика Восточного Тимора
48. **Вьетнам** – Социалистическая Республика Вьетнам
49. **Габон** – Габонская Республика
50. **Гавайи**: штат США
51. **Гаити** – Республика Гаити
52. **Гайана** – Республика Гайана
53. **Гамбия** – Республика Гамбия
54. **Гана** – Республика Гана
55. **Гваделупа**: заморский департамент Франции
56. **Гватемала** – Республика Гватемала
57. **Гвиана** – Французская Гвиана: заморский департамент Франции
58. **Гвинея** – Гвинейская Республика
59. **Гвинея-Бисау** – Республика Гвинея-Бисау
60. **Германия** – Федеративная Республика Германия
61. **Гернси**: коронная земля Великобритании, часть Нормандских островов
62. **Гибралтар**: заморская территория Великобритании
63. **Гондурас** – Республика Гондурас
64. **Гонконг (Сянган)** – Специальный административный район Гонконг Китайской Народной Республики: территория, управляемая Китаем на основе специального международного соглашения
65. **Гренада**
66. **Гренландия**: зависимая территория (автономный регион) Дании
67. **Греция** – Греческая Республика
68. **Грузия**: см. также Абхазия и Южная Осетия
69. **Гуам**: заморское владение (неприсоединённая территория) США
70. **Дания** – Королевство Дания
71. **Джерси**: коронная земля Великобритании, часть Нормандских островов
72. **Джибути** – Республика Джибути
73. **Доминика** – Содружество Доминики
74. **Доминиканская Республика**
75. **Египет** – Арабская Республика Египет
76. **Замбия** – Республика Замбия
77. **Западная Сахара** – Сахарская Арабская Демократическая Республика: большая часть территории оккупирована и интегрирована в Марокко
78. **Зимбабве** – Республика Зимбабве
79. **Израиль** – Государство Израиль
80. **Индия** – Республика Индия
81. **Индонезия** – Республика Индонезия
82. **Иордания** – Иорданское Хашимитское Королевство
83. **Ирак** – Иракская Республика
84. **Иран** – Исламская Республика Иран
85. **Ирландия**
86. **Исландия** – Республика Исландия
87. **Испания** – Королевство Испания
88. **Италия** – Итальянская Республика
89. **Йемен** – Республика Йемен
90. **Кабо-Верде** – Республика Кабо-Верде
91. **Казахстан** – Республика Казахстан
92. **Каймановы Острова** – Каймановы (Кайман) Острова: заморская территория Великобритании
93. **Камбоджа** – Королевство Камбоджа: бывшая Кампучия
94. **Камерун** – Республика Камерун
95. **Канада**
96. **Катар** – Государство Катар
97. **Кения** – Республика Кения
98. **Кипр** – Республика Кипр: см. также Северный Кипр
99. **Киргизия** – Киргизская Республика: иногда называется также Кыргызстан
100. **Кирибати**
101. **Китай** – Китайская Народная Республика

102. **Кокосовые Острова** – Территория Кокосовые (Кининг) Острова: внешняя территория Австралии
103. **Колумбия** – Республика Колумбия
104. **Коморские Острова** – Федеральная Исламская Республика Коморские Острова: разгoрно также Коморы
105. **Республика Конго**, называемое также Конго (Браззавиль)
106. **Конго, Демократическая Республика** – Демократическая Республика Конго: бывший Заир, также называемое ДРК и Конго (Киншаса)
107. **Корея (Северная)** – Коре́йская Народно-Демократическая Республика
108. **Корея (Южная)** – Республика Корея
109. **Косово** – Бывшая автономная Провинция Косово и Метохия: часть Сербии. Получило самостоятельность, которую не признали все государства.
110. **Коста-Рика** – Республика Коста-Рика
111. **Кот-д'Ивуар** – Республика Кот-д'Ивуар: бывший Берег Слоновой Кости
112. **Куба** – Республика Куба
113. **Кувейт** – Государство Кувейт
114. **Кука острова**: самоуправляющаяся территория в свободной ассоциации с Новой Зеландией
115. **Лаос** – Лаосская Народно-Демократическая Республика
116. **Латвия** – Латвийская Республика
117. **Лесото** – Королевство Лесото
118. **Либерия** – Республика Либерия
119. **Ливан** – Ливанская Республика
120. **Ливия** – Социалистическая Народная Ливийская Арабская Джамахирия
121. **Литва** – Литовская Республика
122. **Лихтенштейн** – Княжество Лихтенштейн
123. **Люксембург** – Великое Герцогство Люксембург
124. **Маврикий** – Республика Маврикий
125. **Мавритания** – Исламская Республика Мавритания
126. **Мадагаскар** – Республика Мадагаскар
127. **Мадейра** (острова): автономный регион Португалии в Атлантическом океане
128. **Майотта**: заморская территория Франции
129. **Македония** – Республика Македония: иногда называется Бывшая Югославская Республика Македония (FYROM)
130. **Малави** – Республика Малави
131. **Малайзия**
132. **Мали** – Республика Мали
133. **Малые Тихоокеанские Острова США** – Малые Тихоокеанские Отдаленные Острова (США): заморское владение США без коренного населения (включает о. Бейкер, атол Джонстон, о. Джервис, о. Хаулэнд, риф Кингмен, атол Мидуэй, о. Навасса, атол Пальмира, о. Уэйк)
134. **Мальдивы** – Мальдивская Республика
135. **Мальта** – Республика Мальта
136. **Марокко** – Королевство Марокко: см. также Западная Сахара
137. **Мартиника**: заморский департамент Франции
138. **Маршалловы Острова** – Республика Маршалловы Острова
139. **Мексика** – Мексиканские Соединенные Штаты
140. **Микронезия** – Федеративные Штаты Микронезии
141. **Мозамбик** – Республика Мозамбик
142. **Молдавия** – Республика Молдова: см. также Приднестровье
143. **Монако** – Княжество Монако
144. **Монголия** – Монгол Улс
145. **Монтсеррат**: заморская территория Великобритании
146. **Мьянма** – Союз Мьянма: бывшая Бирма
147. **Мэн** – Остров Мэн: коронная земля Великобритании
148. **Нагорный Карабах (Арцах)** – Нагорно-Карабахская Республика: непризнанное государство, де-юре входит в состав Азербайджана (признано только Арменией)
149. **Намибия** – Республика Намибия
150. **Науру** – Республика Науру
151. **Непал** – Королевство Непал
152. **Нигер** – Республика Нигер

153. **Нигерия** – Федеративная Республика Нигерия
154. **Нидерланды** – Королевство Нидерландов
155. **Никарагуа** – Республика Никарагуа
156. **Ниуэ**: самоуправляющаяся территория в свободной ассоциации с Новой Зеландией
157. **Новая Зеландия**
158. **Новая Каледония**: заморская территория Франции
159. **Норвегия** – Королевство Норвегия
160. **Норфолк** – Остров Норфолк: внешняя территория Австралии
161. **Объединенные Арабские Эмираты**
162. **Оман** – Султанат Оман
163. **Пакистан** – Исламская Республика Пакистан; см. также Вазиристан
164. **Палау** – Республика Палау (Белау)
165. **Палестина** – Палестинская автономия / Государство Палестина: территория, оккупированная Израилем; включает Сектор Газа и Западный берег реки Иордан
166. **Панама** – Республика Панама
167. **Папуа – Новая Гвинея** – Независимое Государство Папуа – Новая Гвинея
168. **Парагвай** – Республика Парагвай
169. **Перу** – Республика Перу
170. **Питкэрн**: заморская территория Великобритании
171. **Польша** – Республика Польша
172. **Португалия** – Португальская Республика
173. **Приднестровье** – Приднестровская Молдавская Республика: непризнанное государство, де-юре входит в состав Молдавии
174. **Пуэрто-Рико** – Содружество Пуэрто-Рико: заморское владение (неприсоединённая территория) США
175. **Реюньон**: заморский департамент Франции
176. **Рождества Остров**: внешняя территория Австралии
177. **Россия** – Российская Федерация
178. **Руанда** – Руандийская Республика
179. **Румыния**
180. **Сальвадор** – Республика Эль-Сальвадор
181. **Самоа** – Независимое Государство Самоа: до 1997 г. называлось Западное Самоа
182. **Сан-Марино** – Республика Сан-Марино
183. **Сан-Томе и Принсипи** – Демократическая Республика Сан-Томе и Принсипи
184. **Саудовская Аравия** – Королевство Саудовская Аравия
185. **Свазиленд** – Королевство Свазиленд
186. **Свальбард**: территория, управляемая Норвегией на основе специального международного соглашения; включает о-ва Шпицберген и Медвежий
187. **Святой Елены Остров**: заморская территория Великобритании; включает также остров Тристан-да-Кунья и остров Вознесения
188. **Северные Марианские острова** – Содружество Северных Марианских Островов (США): заморское владение (неприсоединённая территория) США
189. **Северный Кипр** – Турецкая Республика Северного Кипра: непризнанное государство (признано только Турцией), де-юре входит в состав Кипра
190. **Сейшельские острова** – Республика Сейшельские острова: также называется Сейшелы
191. **Сенегал** – Республика Сенегал
192. **Сен-Пьер и Микелон**: заморская территория Франции
193. **Сент-Винсент и Гренадины**
194. **Сент-Китс и Невис** – Федерация Сент-Китс и Невис
195. **Сент-Люсия**
196. **Сербия** – Республика Сербия
197. **Сингапур** – Республика Сингапур
198. **Силенд** – Княжество Силенд (самопровозглашённое микрогосударство в Северном море)
199. **Сирия** – Сирийская Арабская Республика
200. **Словакия** – Словацкая Республика
201. **Словения** – Республика Словения
202. **Соединенные Штаты Америки** – Соединенные Штаты Америки
203. **Соломоновы Острова**
204. **Сомали** – (ранее Сомалийская Демократическая Республика): разделена на несколько враждующих группировок и де-факто независимый Сомалиленд на севере

205. **Сомалиленд** – Республика Сомалиленд: непризнанное государство, де-юре входит в состав Сомали
206. **Судан** – Республика Судан
207. **Суринам** – Республика Суринам
208. **Сьерра-Леоне** – Республика Сьерра-Леоне
209. **Таджикистан** – Республика Таджикистан
210. **Таиланд** – Королевство Таиланд
211. **Тайвань** – Республика Китай: официально считается провинцией КНР, фактически признан многими государствами как самостоятельное государство и до начала 1970-х годов представлял Китай в ООН
212. **Тамил-Илам**: непризнанное государство, де-юре входит в состав Шри-Ланки
213. **Танзания** – Объединенная Республика Танзания
214. **Тёркс и Кайкос**: заморская территория Великобритании
215. **Того** – Тоголезская Республика
216. **Токелау (Юнион)**: зависимая территория Новой Зеландии
217. **Тонга** – Королевство Тонга
218. **Тринидад и Тобаго** – Республика Тринидад и Тобаго
219. **Тувалу**
220. **Тунис** – Тунисская Республика
221. **Туркмения** – Туркменистан
222. **Турция** – Турецкая Республика
223. **Уганда** – Республика Уганда
224. **Узбекистан** – Республика Узбекистан
225. **Украина**
226. **Уоллис и Футуна** – Острова Уоллис и Футуна: заморская территория Франции
227. **Уругвай** – Восточная Республика Уругвай
228. **Фарерские Острова**: зависимая территория (автономный регион) Дании
229. **Фиджи** – Республика Фиджи
230. **Филиппины** – Республика Филиппины
231. **Финляндия** – Финляндская Республика
232. **Фолклендские Острова** – Фолклендские (Мальвинские) Острова: заморская территория Великобритании, оспаривается Аргентиной
233. **Франция** – Французская Республика
234. **Французская Полинезия**: заморская территория Франции
235. **Французские Южные Территории** – Французские Южные и Антарктические Территории: заморская территория Франции, включает разбросанные по Индийскому океану острова без постоянного населения
236. **Хорватия** – Республика Хорватия
237. **Центральноафриканская Республика (ЦАР)**
238. **Чад** – Республика Чад
239. **Черногория** – Республика Черногория
240. **Чехия** – Чешская Республика
241. **Чили** – Республика Чили
242. **Швейцария** – Швейцарская Конфедерация
243. **Швеция** – Королевство Швеция
244. **Шри-Ланка** – Демократическая Социалистическая Республика Шри-Ланка: см. также Тамил-Илам
245. **Эквадор** – Республика Эквадор
246. **Экваториальная Гвинея** – Республика Экваториальная Гвинея
247. **Эритрея** – Государство Эритрея
248. **Эстония** – Эстонская Республика
249. **Эфиопия** – Федеративная Демократическая Республика Эфиопия
250. **Южная Георгия и Южные Сандвичевы острова**: заморская территория Великобритании, оспаривается Аргентиной
251. **Южная Осетия** – Республика Южная Осетия: непризнанное государство, де-юре входит в состав Грузии
252. **Южно-Африканская Республика (ЮАР)**
253. **Ямайка**
254. **Япония**



## ОГЛАВЛЕНИЕ

МИРОВАЯ ХОЗЯЙСТВЕННАЯ СИСТЕМА .....	3
СТРАНОВЫЙ СОСТАВ МИРОВОГО ХОЗЯЙСТВА .....	4
РЕГИОНЫ МИРА И ИХ ОСОБЕННОСТИ .....	5
СТРАНЫ ЗАПАДНОЙ ЕВРОПЫ .....	21
СТРАНЫ ЦЕНТРАЛЬНОЙ ЕВРОПЫ.....	32
СТРАНЫ ВОСТОЧНОЙ ЕВРОПЫ, СЕВЕРНОЙ И ЦЕНТРАЛЬНОЙ АЗИИ.....	41
СТРАНЫ СЕВЕРНОЙ АМЕРИКИ .....	53
АВСТРАЛИЯ И СТРАНЫ ОКЕАНИИ .....	55
СТРАНЫ ВОСТОЧНОЙ АЗИИ .....	57
АЛФАВИТНЫЙ СПИСОК СТРАН С КОММЕНТАРИЯМИ.....	66

Учебное пособие

*Составители:*

Ерошенко Елена Ивановна

Четырбок Наталья Петровна

## **РЕГИОНЫ И СТРАНЫ – ТЕНДЕНЦИИ И ПЕРСПЕКТИВЫ ЭКОНОМИЧЕСКОГО РАЗВИТИЯ**

Рекомендовано советом Брестского государственного  
технического университета в качестве пособия  
для студентов специальности 1-25 01 03 «Мировая экономика»

Ответственный за выпуск: Четырбок Н.П.

Редактор: Строкач Т.В.

Компьютерная вёрстка: Кармаш Е.Л.

Корректор: Никитчик Е.В.

ISBN 978-985-493-140-1



Издательство БрГУ

Лицензия № 02330/0549435 от 08.04.2009 г.

Подписано к печати 11.12.2009 г. Формат 60×84 <sup>1</sup>/<sub>16</sub>.

Бумага «Снегурочка». Усл.п.л. 4,19. Уч.-изд. л. 4,5.

Тираж 50 экз. Заказ № 1141.

Отпечатано на ризографе У учреждения образования  
«Брестский государственный технический университет»  
224017, Брест, ул. Московская, 267.