

**МИНИСТЕРСТВО ОБРАЗОВАНИЯ РЕСПУБЛИКИ БЕЛАРУСЬ**

**УЧРЕЖДЕНИЕ ОБРАЗОВАНИЯ**

**«БРЕСТСКИЙ ГОСУДАРСТВЕННЫЙ ТЕХНИЧЕСКИЙ УНИВЕРСИТЕТ»**

**КАФЕДРА СОЦИАЛЬНО-ПОЛИТИЧЕСКИХ И ИСТОРИЧЕСКИХ НАУК**

**МЕТОДИЧЕСКИЕ РЕКОМЕНДАЦИИ  
ПО ИЗУЧЕНИЮ КУРСА ГЕОПОЛИТИКИ**

**для студентов всех специальностей  
дневной и заочной форм обучения**

**БРЕСТ 2013**

Методические рекомендации предназначены для обеспечения необходимой учебно-методической информацией студентов всех специальностей дневной и заочной форм обучения при изучении модуля «Геополитика» (в рамках учебной дисциплины «Политология») и специального учебного модуля «Геополитика».

Методические рекомендации содержат общую характеристику проблемы, краткое изложение программного содержания, темы докладов и сообщений, список рекомендуемой литературы и других информационных источников, ключевые понятия по теме, контрольные вопросы и задания для самоконтроля.

Второе, дополненное издание методических рекомендаций переработано в связи с введением в учебные программы подготовки студентов специального учебного модуля «Геополитика» в качестве самостоятельной учебной дисциплины и в соответствии с Рабочей программой курса «Геополитика» и Рабочей учебной программой по дисциплине «Политология», для студентов дневной и заочной форм обучения, на основе Типовой учебной программы «Политология» для высших учебных заведений, утвержденной Министерством образования Республики Беларусь 15 апреля 2008 г., регистрационный № тд-сг.011/тип.

Автор-составитель: Данилов Ю.Д., доцент

Рецензент: Лагуновская Е.А., доцент кафедры политологии и социологии  
Учреждения образования «Брестский государственный  
университет им. А.С. Пушкина», кандидат философских наук

# СОДЕРЖАНИЕ

Модули «Геополитика как наука» и «Геополитика».....	4
<b>Общая характеристика проблемы</b> .....	6
<b>Краткое изложение программного содержания</b> .....	9
Введение. Геополитика и политическая география .....	9
Исторические этапы становления геополитики как науки.....	9
Геополитика как наука. Объект, предмет, структура и методология геополитики. Функции геополитики .....	17
<b>Теоретические школы и источники геополитики</b> .....	21
Западная геополитическая мысль .....	21
Русская геополитика.....	24
<b>Понятие глобальных проблем и глобализации. Геополитика и глобализация</b> .....	27
<b>Структура геополитического потенциала государства.</b> <b>Геополитический статус</b> .....	30
Структура геополитического потенциала государства.....	30
Геополитический потенциал Республики Беларусь.....	34
<b>Словарь геополитических терминов</b> .....	37
<b>Методические ресурсы</b> .....	41
Вопросы и задания для самостоятельной работы по теме .....	41
Темы докладов и рефератов.....	42
Рекомендации по написанию реферата (доклада).....	43
Литература по теме.....	43
Полезные Интернет-ресурсы.....	46

# МОДУЛИ «ГЕОПОЛИТИКА КАК НАУКА» И «ГЕОПОЛИТИКА»

## Цели изучения темы

Целью изучения учебного модуля «Геополитика как наука» и специального учебного модуля «Геополитика» является ознакомление студентов с основными положениями и концепциями геополитики как одного из направлений в системе политических наук, изучение ими взглядов ученых на проблемы современной геополитики и тенденции мирового политического развития.

Основные задачи – приобщение студентов к достижениям мировой политической мысли, развитие у них навыков глобального политического мышления, формирование отчетливых представлений о геополитическом положении Беларуси и ее месте в современном мире.

Систематическое изложение вопросов темы позволит студентам:

- получить глубокое представление о предмете и системе геополитики, ее месте в ряду других политических дисциплин;
- изучить историю становления геополитики как науки и сферы политической деятельности;
- ознакомиться с ее основными категориями, содержанием современных геополитических теорий;
- уяснить роль географических и иных факторов в формировании внешней политики государств и международных отношений в целом.

В рамках темы изучаются теоретические основы геополитики, история ее становления и развития, факторы и тенденции, детерминирующие геополитические процессы.

Изучение опирается на методологический и теоретический фундамент политической науки, реализованный в предшествующих темах курса политологии.

## Требования к уровню освоения содержания темы

Освоение содержания дисциплины предусматривает овладение студентами совокупностью основ знаний в области геополитики в рамках идейно-мировоззренческих ценностей современного политического процесса.

Это предполагает формирование представлений и знаний:

- категориального аппарата и методологии;
- об основах анализа и прогнозирования в области геополитических отношений;
- теоретических основ геополитики как науки и как сферы практической политики;
- структуры геополитического потенциала, факторов и тенденций, определяющих его состояние;
- о глобализации как важнейшей тенденции реализации геополитических интересов крупнейшими мировыми державами, коалициями государств и их значении для формирования международной политики;

– основных факторов, обеспечивающих геополитическое положение Республики Беларусь в условиях усиливающихся международных противоречий.

Изучение курса предусматривает формирование практических умений и навыков ориентироваться в глобальных тенденциях современного мирового политического развития.

При подготовке к занятиям по курсу студенты должны руководствоваться как общими учебно-методическими установками – научность, доступность, последовательность, наличие единой внутренней логики, связь с другими темами, так и специфическими особенностями курсов модуля «Геополитика как наука» и «Геополитика» – их мировоззренческим, воспитательным, регулятивным и категориальным потенциалами.

Важно также ориентировать студентов на активное овладение знаниями в сфере мировой политики и международных отношений, выработку умений соотносить их с происходившими и происходящими изменениями политического процесса, активно применять их для анализа текущей политической жизни.

Текущий контроль уровня и качества знаний студентов по теме осуществляется в ходе чтения лекций и проведения семинарских занятий.

Итоговый контроль проводится в ходе зачета (экзамена) по дисциплине «Политология» и специального модуля «Геополитика».

## ОБЩАЯ ХАРАКТЕРИСТИКА ПРОБЛЕМЫ

Термин «геополитика» существует уже более сотни лет. В самом широком смысле, геополитика – это политологическая концепция, согласно которой политика государства (в основном внешняя) предопределяется географическими факторами.

В последние десятилетия геополитика стала комплексной и многоуровневой дисциплиной, так как сам мир стал многополярным и многомерным, а глобальная мировая политика – многоуровневой. Под воздействием новых обстоятельств мир постоянно меняется, меняется и политика, в ней действует значительно больше определяющих факторов, чем их было, скажем, 150-200 лет назад. Неизменными остаются только *географические факторы* – среда, пространство, климат, ландшафт и т.д.

С середины XX в. в результате научно-технической революции к новым элементам предмета геополитики добавились *техничко-экономические факторы*, влияние которых на политическую ситуацию в мире в конце столетия резко возросло и привело к реальной глобализации экономических процессов. Глобализация затронула международную торговлю, межгосударственное движение капиталов и инвестиций, перемещение рабочей силы и валюты, активизацию и распределение информационных потоков и т.д.

В XXI в. на первый план вышли *информационные факторы*, развитие *электронных средств связи*, которые сформировали «*мировое коммуникативное сообщество*, в частности *сеть Интернет*. От состояния электронной связи зависят системы государственного, военного и экономического управления. Поэтому сегодня в качестве предмета геополитики все более активно выступают *информационные войны*, нацеленные на психологическое поражение противника, формирование общественного мнения.

В результате современной научно-технической революции появились новейшие *военно-технические средства*: оружие массового поражения и средства его доставки, а также средства обнаружения и поражения оружия противника, управления войсками и их маневрами, разрабатываются и практически реализуются доктрины «бесконтактных» войн и т.д.

Все более важное значение приобретают *темпы развития наук*, причем не только фундаментальных, но и общественно-политических, отвечающих за стратегию и тактику геополитического вектора в международных отношениях. Возрастает роль *образования и культуры*, от которых в немалой степени зависят применение на практике современных технологий, развитие экономической сферы и науки, военного дела и т.д.

С последнего десятилетия XX в. большое воздействие на геополитический баланс сил оказывает *состояние мировых религий*, которые во многом определяют характер принимаемых политических решений и политического поведения государств.

Существенно возрастает роль и собственно *политического фактора* и его составляющих: эффективности деятельности политического режима государства,

уровня мышления и компетентности правящей элиты, степени уважения населения страны, общества к законам и указам, характера политических рисков и т.д.

При решении геополитических и региональных проблем все чаще применяется *военная сила*. Предметом все большей озабоченности для человечества становится *расширение числа ядерных держав*.

Большое влияние на геополитический баланс сил оказывает *демографическая ситуация*, особенно в странах Южной и Юго-Восточной Азии.

*Результатом влияния этих факторов явилось снижение роли собственно географических элементов: больших пространств, океанов, морей, гор, рек, лесов, степей.* Понизился и ранг многих видов коммуникаций: железных дорог, водных путей сообщения. Но одновременно возросла роль трубопроводов, автотранспорта и воздушных перевозок; увеличилось значение стран, относительно малых по размерам, но обладающих научным потенциалом, технологиями и финансами.

Таким образом, геополитика сегодня выступает и как *сфера деятельности* и как *сфера науки*, которая изучает закономерности и движущие силы развития политических отношений стран и регионов с учетом положения стран, влияния на эти отношения морских, воздушно-космических, демографических, информационных, оборонных, социально-экономических, коммуникационных, духовно-нравственных, религиозных, этнических и других факторов.

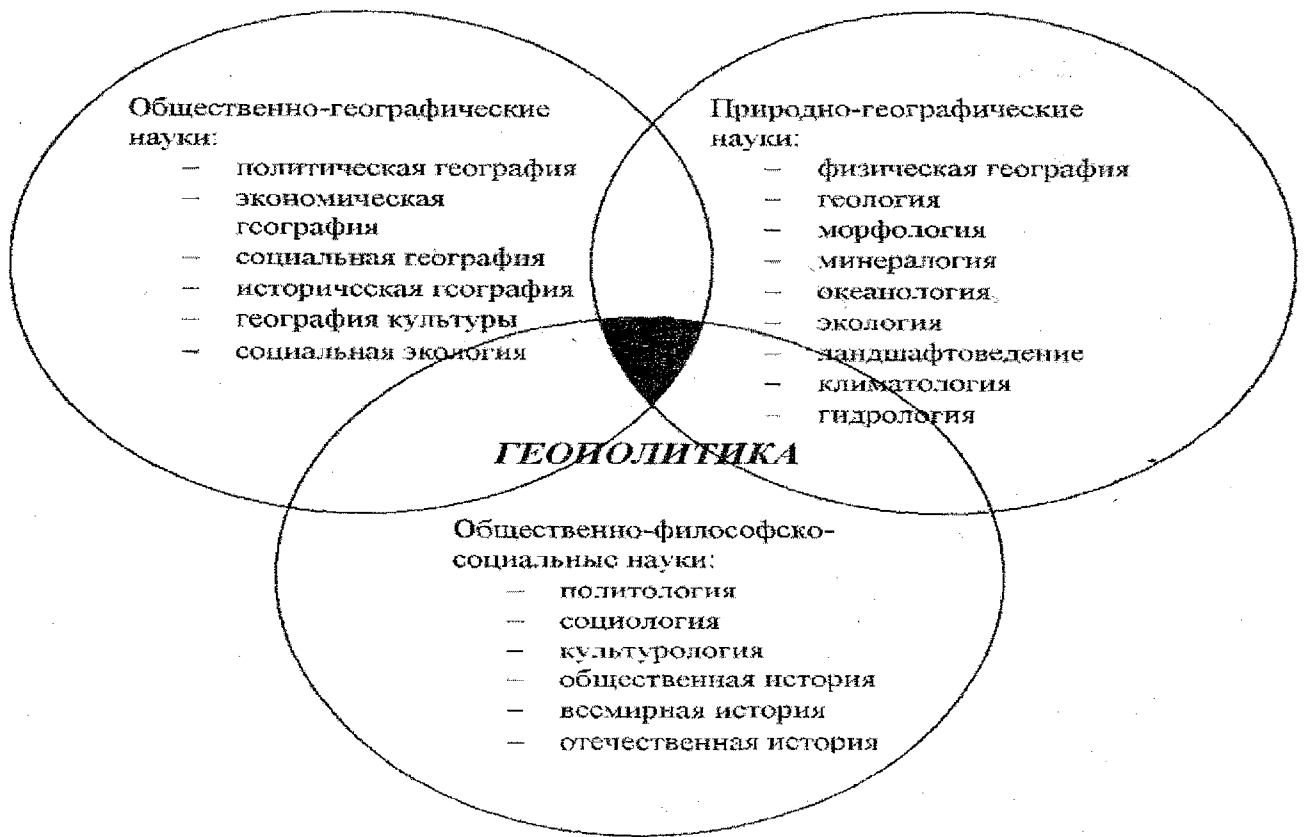


Рисунок 1 – Место геополитики в системе наук

Геополитика, и как наука, и как сфера практической деятельности, опирается на такие дисциплины, как география, история, экономика, демография, этно-

графия, религиоведение, экология, военное искусство, идеология, социология, политология. Особенно тесная связь существует между историей и географией, которые органично дополняют друг друга в контексте предмета геополитики.

***Основные вопросы, изучаемые в рамках учебных модулей:\****

1. Геополитика как научно-учебное направление в системе международных отношений. Геополитика в системе знаний. Основные законы геополитики.

2. Основные геополитические концепции и школы конца XIX – начала XX века. «Органическая школа» Фридриха Ратцеля. Теория «морского могущества» Альфреда Мэхена.

3. Основные геополитические концепции и школы первой половины XX века. Геополитическая структура мира в концепции Хэлфорда Макиндера. Концепция Rimland Николаса Спайкмена. Геополитическая структура «панрегионов» Карла Хаусхофера.

4. «Русская школа» геополитики. Особенности развития геополитики в СССР. Геополитическая концепция евразийства. Идея пассионарности Л.Н. Гумилева. Особенности развития геополитики в СССР.

5. Современные геополитические теории и школы Запада. Атлантизм. Мондиализм. Полицентрическая геополитика. Новая европейская геополитика.

6. Геополитические процессы в современном мире. Ядерная эпоха и геополитические модели мира. Изменение геополитической структуры мира в конце XX века. Место США в системе геополитических отношений. Геополитика стран Азии, Африки и Латинской Америки.

7. Геополитические процессы в Европе. Геополитическое моделирование в XXI веке. Восточная Европа: новые геополитические реальности. Геополитические последствия распада СССР. Беларусь как субъект геополитических отношений.

8. Понятие глобальных проблем и глобализации. Геополитика и глобализация. Структура геополитического потенциала государства. Геополитический потенциал и геополитический статус.

---

\* тематический выбор вариативен и определяется содержанием соответствующей Рабочей учебной программы. В данных Рекомендациях рассматриваются наиболее актуальные, по мнению автора, вопросы для изучения темы.



# КРАТКОЕ ИЗЛОЖЕНИЕ ПРОГРАММНОГО СОДЕРЖАНИЯ

## Введение. Геополитика и политическая география

Предмет, на котором сфокусировано внимание геополитики, – это пространственно-территориальные факторы, их роль во внутренней и международной политике. Истоки геополитики связаны с географией: физической, экономической, политической.

Одним из ключевых понятий геополитики является *пространственно-территориальный фактор*. Жизнедеятельность людей проходит на определенном территориальном пространстве. По отношению к интересам людей, их качествам и содержанию жизнедеятельности территориальное пространство имеет количественные и качественные характеристики. Эти характеристики играют важную роль в общественных отношениях. Общество предстает исторической системой отношений людей на определенном территориальном пространстве, а территориальное пространство, в свою очередь, выступает одним из признаков государства.

Пространственно-территориальные факторы были и остаются важнейшими объектами в межгосударственных отношениях. Ныне, как и в предшествующие времена, большинство войн и пограничных конфликтов имеют свои причины в разногласиях именно по пространственно-территориальным вопросам.

Качество и роль пространственно-территориальных факторов исторически изменяются. Например, в современных условиях динамично меняется роль морского, воздушного, особенно космического пространства в геополитических процессах. Геополитические процессы в этом контексте представляют собой исторические процессы формирования, развития, взаимодействия и распада субъектов геополитики, которые реализуются в конкретной пространственно-территориальной среде.

Образование, развитие и распад государств, союзов, блоков и других их объединений всегда сопряжены с социально-экономическими, политико-идеологическими, национально-этническими, демографическими и другими процессами.

## Исторические этапы становления геополитики как науки

Идеи о влиянии географической среды на общество развивались еще *Гиппократом, Аристотелем, Платоном*. Теоретической предпосылкой возникновения геополитики как науки считается географический детерминизм – концепция, объясняющая явления общественной жизни особенностями природных условий и географическим положением страны или региона. Родоначальником географического детерминизма называют *Гекатея Милетского* (ок. 546-480 гг. до н.э.), автора трактата «Землеописание». Первые геополитические описания государств содержатся в знаменитой «Географии» *Страбона*.

Концепция географического детерминизма получила дальнейшее развитие в период великих географических открытий. *Жак Боден* (1530-1596) стал одним из первых западноевропейских ученых, возродивших античные взгляды на взаимосвязь между природой и общественно-политическими явлениями. *Шарль Монтестье* (XVIII в.) анализировал влияние климата на политическое поведение людей. *Генри Бокль* (1821-1862) считал, что история любого народа соответствует географическим условиям страны. Его труд «История цивилизации в Англии» доказывает данное положение.

«Отцом» геополитики называют немецкого географа и этнографа *Фридриха Ратцеля* (1844-1904), хотя сам он этого термина не употреблял. Он писал о политической географии, рассматривая государство в качестве живого организма, укорененного в почве. Ф. Ратцель полагал, что государство, чтобы считаться великим, должно обладать территорией не менее 5 млн. кв. км.

Для нормального развития оно должно гармонично сочетать географические, демографические и этнокультурные характеристики населения.

Ф. Ратцель сформулировал семь основных законов пространственного роста государств, которым, по его мнению, подчиняются все государственные образования:

1. Пространство государства растет вместе с ростом культуры.
2. Рост государств происходит одновременно с общим развитием нации и сопровождается развитием идей, торговли, активностью людей.
3. Рост государств осуществляется путем присоединения и поглощения малых государств.
4. Изменения в организме-государстве (рост и сокращение) отражает его граница, которую Ратцель называл «периферийным органом государства».
5. В процессе роста государство стремится прежде всего вобрать в себя «политически ценные» места: береговую линию, русла рек, районы, богатые ресурсами.
6. Первый импульс к территориальному росту приходит к примитивным государствам извне.
7. Общая тенденция к слиянию переходит от государства к государству, набирая силу по мере перехода.

Действие этих законов Ф. Ратцель связывал с экспансией, полагая, например, что протяженность (размеры) государств увеличивается по мере развития их культуры.

Он также анализировал значение Мирового океана для развития человечества, роль морской силы в истории.

Термин «геополитика» впервые ввел в научный оборот шведский ученый *Рудольф Челлен* (1864-1920), автор книги «Государство как форма жизни». Шведский продолжатель идей немецкой геополитики, юрист, политолог.

Р. Челлен – германofil, убежденный, что Швецию ждет достойное будущее только в союзе с Германией.

Главной проблемой, которая интересовала Челлена, была проблема силы государства. Эта сила зависит от географического положения стран. «Малые

страны», такие как Швеция, должны подчиниться «великим державам», с которыми они близки по языку, культуре, образу жизни и географической судьбе.

В отличие от Ратцеля, Челлен сравнивал государства с людьми, называя их «чувствующими и мыслящими существами». Так как все организмы живут по законам борьбы за существование, то и политика государств лежит вне морали, из них выживает сильнейший. Этим Челлен оправдывал захватнические войны своей эпохи.

Ф. Ратцеля и Р. Челлена считают создателями *германской школы геополитики*, продолжателем которой стал *Карл Хаусхофер* (1869-1945). Хаусхофера связывали близкие отношения с Рудольфом Гессом, а в 1922 г. он познакомился с Гитлером. Многие считают, что именно благодаря К. Хаусхоферу Гитлер получил представление о геополитике, некоторые положения которой затем использовались нацистской политикой и пропагандой: «новый порядок», «жизненное пространство немецкой нации». Именно поэтому геополитика долгое время рассматривалась как «фашистская, человеконенавистническая теория».

В теоретическом плане К. Хаусхофер разделил державы на континентальные (сухопутные) и морские, имеющие различные глобальные интересы. Он развивал идеи о преимуществе больших государств над малыми, анализировал виды экспансии великих держав, обосновал утверждение, что завоевание новых территорий и есть показатель величия государства. Именно на этих идеях руководство гитлеровской Германии разрабатывало идеи создания «третьего рейха».

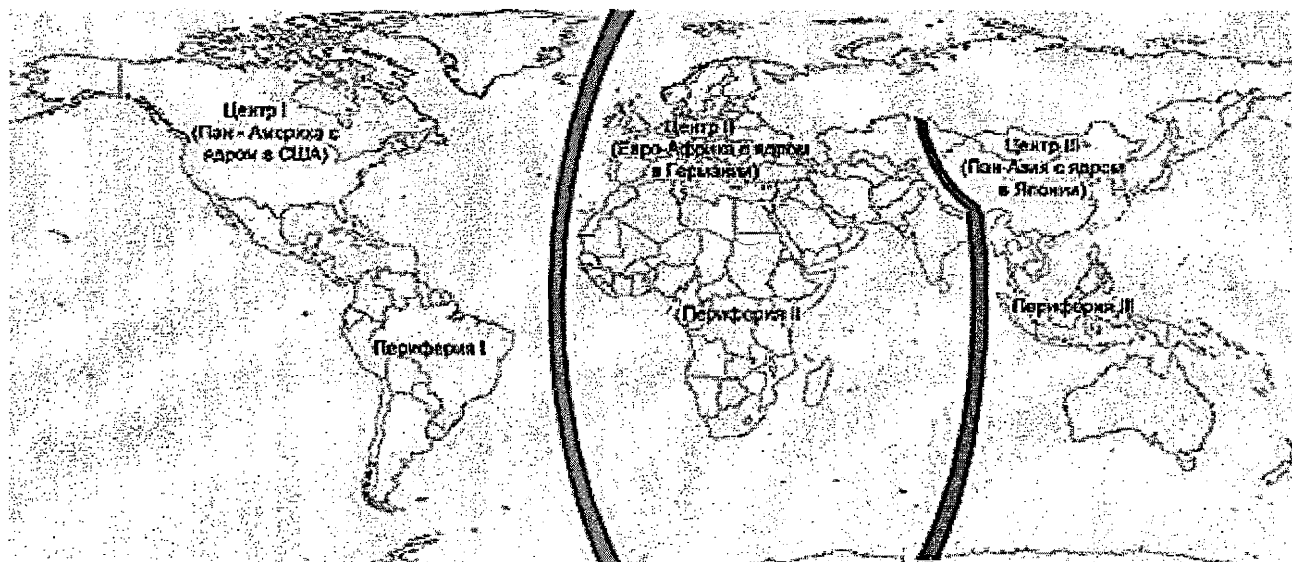


Рисунок 2 – «Пан-регионы» по К. Хаусхоферу

По мнению Хаусхофера, «ни континентальная, ни морская сила поодиночке не создадут мировую державу», поэтому «ее создание зависит от комбинации этих двух факторов».

Кроме этого, Хаусхофер считал, что только те державы могут занять доминирующее положение в мире, которые способны выдвинуть общие идеи, «пан-идеи», например, американскую, русскую, исламистскую, европейскую, тихоокеанскую.

Только такое, по его мнению, духовное обоснование придает территориальным притязаниям государств должную силу и оправдание их действий.

Большой вклад в становление геополитики внесла *англо-американская школа*.

Одной из важных вех в формировании геополитических идей считается появление в конце XIX в. работ американского адмирала *Альфреда Мэхена*, среди которых центральное место занимает книга «Влияние морской силы на историю (1660-1783)», опубликованная в 1890 г.

Суть главной идеи Мэхена состояла в том, что морская мощь в значительной мере определяет исторические судьбы стран и народов. Мэхен выделял следующие условия, определяющие параметры морской мощи: географическое положение страны, ее природные ресурсы и климат, протяженность территории, численность населения, национальный характер и государственный строй.

Географическое положение страны может или требовать сосредоточения морских сил, или вынуждать рассеяние их.

Мэхэн полагает, что физическое строение, береговая линия страны — это одна из ее границ; и чем легче доступ через границу к другим странам, в рассматриваемом случае через море, тем сильнее стремление народа к сношениям с ними.

В стране, обладающей береговой линией, хотя и большого протяжения, но совершенно без гавани, не могли бы развиваться ни морское судоходство, ни морская торговля, ни флот.

Ключ к пониманию политики приморских наций, по мнению Мэхена, следует искать в трех данных:

- в производстве продуктов, с необходимостью их обмена;
- в судоходстве для совершения этого обмена;
- в колониях, которые расширяют и облегчают операции судоходства, покровительствуя ему также умножением безопасных для судов станций.

Можно сказать, что А. Мэхен в конце XIX – начале XX вв. создал программу деятельности идеологов и политиков талассократии, которая и была реализована во второй половине XX в. в ходе «холодной войны» и реализации доктрины «анаконды».

Одним из наиболее видных теоретиков англо-американской школы является *Хэлфорд Маккиндер* (1861-1947). В своем докладе «Географическая ось истории» (1904) он дает геополитическую дифференциацию мира и выделяет три основные зоны:

– первая – осевой регион, который отождествлялся, прежде всего, с территорией России и прилегающих к ней земель. Впоследствии этот регион назвали Хартленд – сердцевинная земля;

– вторая зона – Германия, Австрия, Турция, Индия и Китай, т.е. побережье Евразии на Западе, Юге, Востоке. Этот регион был назван внутренним полумесяцем;

– третья зона – внешний полумесяц, в состав которого включены Британия, Южная Африка, Австралия, США, Канада, Япония, т.е. ведущие государства морского мира.

Х. Маккиндер выделил так называемый Мировой Остров, в который включен Хартленд и внутренний полумесяц.



Рисунок 3 – Две версии Heartland Х. Маккиндера, которые он представил в 1905 и 1943 гг.

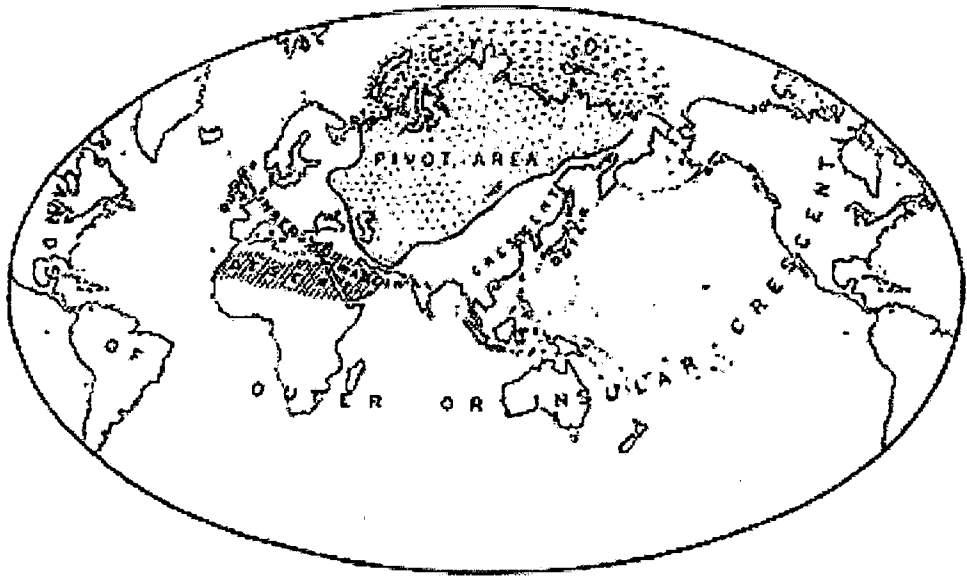
Он также сформировал важный геополитический постулат: «Тот, кто контролирует Восточную Европу, доминирует над Хартлендом; тот, кто доминирует над Хартлендом, доминирует над Мировым Островом; тот, кто доминирует над Мировым Островом, доминирует над миром» (См.: Маккиндер, Х. Дж. Географическая ось истории. // Полис. 1995. № 4).

Эти идеи закрепляли преимущество сухопутных держав в мировом балансе сил по отношению к морским государствам.

Модернизацию геополитической модели Х. Маккиндера произвел **Николас Спайкмен** (1893-1943).

Центр мировой системы он перенес в зону внутреннего полумесяца. Именно здесь, по его мнению, находится ключ к судьбе мира. Этот регион, как раз и стал ареной главных сражений в годы Второй мировой войны, местом противостояния между Западом и Востоком в период «холодной войны».

Спайкмен был сторонником расширения американского влияния в мире, развивал концепцию доминирования «океанических держав». Он считал, что потребность в построении системы глобальной безопасности в мире поставила эти страны, в первую очередь США, перед необходимостью создания военных баз, развития транспортных коммуникаций, позволяющих держать «обруч» вокруг материковой сердцевины.



*Рисунок 4 – Геополитическая модель Н. Спайкмена*

Но развитие мира после Второй мировой войны существенно изменило геополитические проекты. Появилось ядерное оружие, новые информационные технологии, которые практически стерли разницу между сухопутными и морскими державами. Проявилась регионализация сотрудничества стран.

Поэтому некоторые ученые стали рассматривать международные отношения как многослойные геополитические процессы, а геополитика стала определяется как совокупность физических, социальных, материальных и моральных ресурсов государства, составляющих тот потенциал, использование которого позволяет ему добиваться своих целей на международной арене.

В России геополитические идеи привлекали внимание многих ученых.

**Л.Я. Мечников** (1838-1888) анализировал зарождение цивилизации, связанное с освоением великих рек.

**В.Я. Семенов-Тянь-Шанский** (1870-1942) считал, что России необходимо переориентировать направление экспансии с традиционного – восточного (широтного) – на южное и юго-западное – меридиональное. Серьезную проблему для России он видел в несовпадении географического центра территории с основным центром концентрации населения.

Евразийское учение в целом акцентирует внимание на особой роли России, ее особом положении в геополитической структуре мира. Культуру России следует противопоставить культурам Европы и Азии как срединную, евразийскую культуру.

В СССР геополитика фактически оказалась под запретом. В Советском Союзе термин «геополитика», по существу, не употреблялся, так как был надолго скомпрометирован его интерпретацией нацистскими идеологами. Во многих публикациях послевоенного периода геополитика трактовалась как американско-фашистская экспансионистская доктрина.

Несколько более взвешенный подход к геополитике впервые нашел отражение в Советском энциклопедическом словаре (1989). В нем геополитика определяется как западная политологическая концепция, согласно которой «поли-

тика государств, в особенности внешняя, в основном predeterminedена географическими факторами: пространственным положением, наличием либо отсутствием определенных природных ресурсов, климатом, плотностью населения и темпами его прироста и т.п.».

В конце XX века геополитика стала равноправной дисциплиной в системе политических наук и с 1996 г. преподается в вузах.

На развитие геополитических взглядов существенное влияние оказали глобальные внешнеполитические события.

После Второй мировой войны сформировалось геополитическое деление мира на три большие группы стран:

«Первый мир» – Западная Европа, Северная Америка, Япония, Австралия. Это развитые страны с демократическими системами правления и рыночной экономикой.

«Второй мир» – СССР, Китай, страны Восточной Европы и Юго-Восточной Азии, Куба. Здесь существовали коммунистические политические режимы и плановая экономика. Противостояние между первым и вторым мирами вошло в историю как «холодная война».

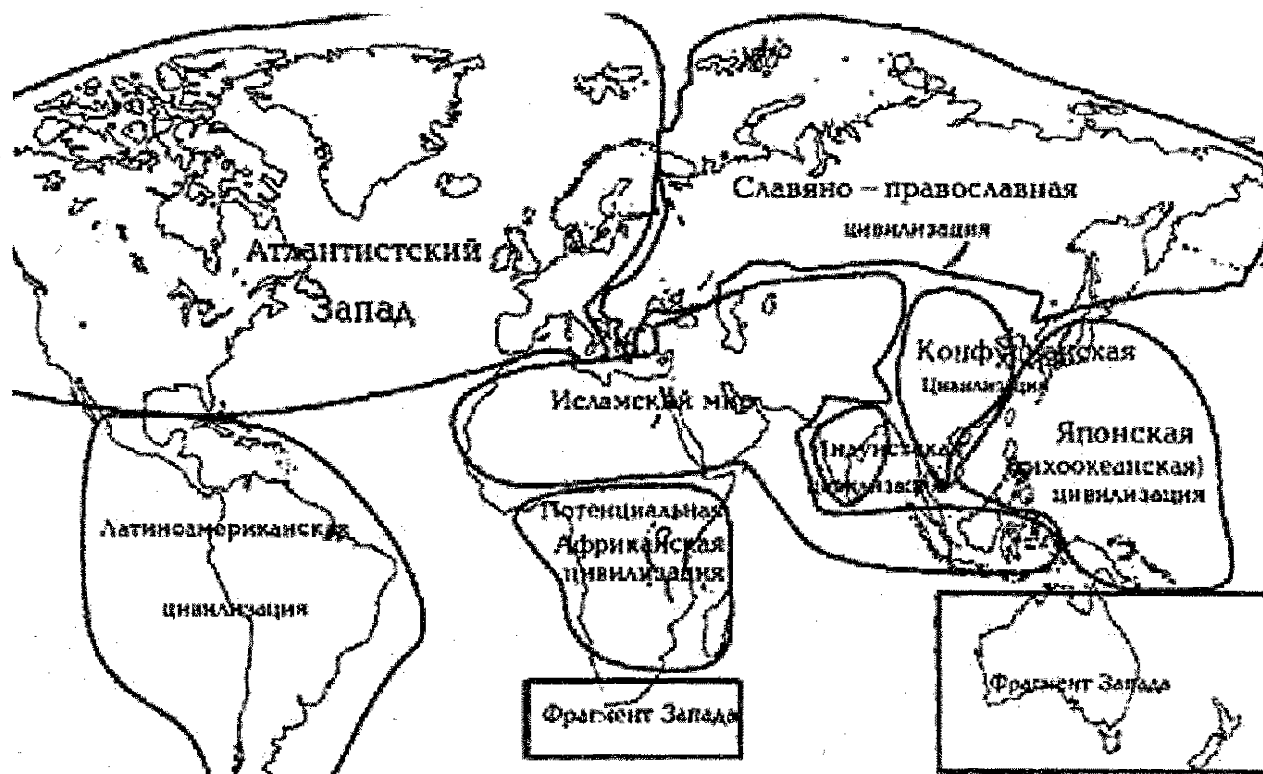
В «третий мир» вошли развивающиеся страны Азии, Африки и Латинской Америки – поставщики сырья и дешевой рабочей силы, потребители промышленной продукции.

В начале 90-х гг. XX века произошел распад второго мира и его лидера – СССР. Некоторые из бывших стран этой группы (Чехия, Венгрия, Польша и др.) постепенно интегрируются в первый мир, другие (Румыния, Украина, Таджикистан) провозгласили себя развивающимися государствами. В «третьем мире» выделились новые индустриальные страны (Южная Корея, Сингапур, Тайвань), которые по экономическому развитию приближаются к наиболее развитым странам. Наименее развитые страны Центральной Африки и Азии получили название «четвертый мир».

В начале XXI века геополитическая структура мира также существенно меняется. По оценкам некоторых ученых, мировое сообщество будет многополярным, т.е. имеющим несколько центров силы. В качестве таких центров выделяют США, объединенную Европу, Китай, Японию или союз Китая и Японии, что усиливает азиатский силовой центр. Будущим центром силы называют Индию, а также Россию – при условии, что она сумеет встать на путь устойчивого и эффективного развития.

В связи с этими изменениями, например, американский исследователь *Джеймс Розенау* выдвинул гипотезу о том, что мир глобальной политики стал складываться из двух миров: во-первых, политического мира, в котором действуют государства, корпоративные структуры и даже отдельные лица; а во-вторых, традиционного мирового сообщества, где главное положение занимают национальные государства. Пересечение этих двух миров ведет к рассредоточению властных ресурсов, возникновению противоборствующих тенденций. Реальностью этого стали децентрализация международных связей, размывание понятия «сила».

*Самуил Хантингтон* рассматривает в качестве источника геополитических конфликтов спор цивилизаций. События 11 сентября 2001 года в США некоторые аналитики склонны рассматривать как столкновение цивилизаций, хотя подобная позиция вряд ли плодотворна. Борьба с терроризмом становится важнейшей задачей всего мирового сообщества, независимо от цивилизационных различий.



*Рисунок 5 – Цивилизационная модель С. Хантингтона*

Ряд политиков и ученых, (*А. де Бенуа, Ж. Тириар, Й. фон Лохаузен, Ж. Парвулеско, Ф. Фукуяма*) предложили «бесполярную» трактовку мира, основанную на гармонии и сотрудничестве государств. Эти аналитики выдвинули модели типа «общеевропейского дома», системы коллективной безопасности государств, безъядерного и взаимозависимого мира.

Другие ученые (*З. Бжезинский*) предлагали более однородную геополитическую структуру человечества.

Третьи (*К. Террачано*) считали, что происходит смещение оси геополитического развития из района Северной Атлантики в Азиатско-Тихоокеанский регион, т.к. уже сейчас в этом регионе выпускается значительная часть мировой продукции, сосредоточены огромные финансовые ресурсы, большое количество населения мира. В состав этого региона входят США, Китай, Япония, Россия, группа государств Юго-Восточной Азии (АСЕАН). Согласно многим прогнозам, в XXI веке Азиатско-Тихоокеанский регион станет главным геополитическим регионом в мировом сообществе.

Таким образом, современные геополитические теории вполне адекватно обосновывают текущие национальные и глобальные интересы государств, их внешнюю политику.



При анализе внешнеполитической деятельности государств по-прежнему рассматриваются такие его характеристики, как протяженность и структура территории, границы, состояние окружающей среды, демографические, военные, политические факторы.

Кроме того, геополитики стремятся адекватно оценить силовые отношения между государствами, определить баланс сил в современном мире, от которого во многом зависит глобальное развитие всего человечества на нашей планете.

### **Геополитика как наука. Объект, предмет, структура и методология геополитики. Функции геополитики**

Изначально традиционную геополитику рассматривали как науку о влиянии геопространства на политические цели и интересы государства. Но постепенно геополитика перешла к более сложному пониманию пространства как среды, преобразующей экономические, политические и прочие отношения между государствами.

С ростом взаимозависимости в мире все большую значимость в геополитическом анализе приобрел характер межгосударственных отношений и его взаимодействия с геопространством.

Это отразилось на определении геополитики как науки, которое имеет свою историю.

*Рудольф Челлен*, автор термина «геополитика», определял ее как «доктрину, рассматривающую государство как географический организм или пространственный феномен».

*Карл Хаусхофер* дал следующее определение, наиболее часто цитируемое в работах по геополитике: «...геополитика есть наука об отношениях земли и политических процессов. Она зиждется на широком фундаменте географии, прежде всего географии политической, которая есть наука о политических организмах в пространстве и об их структуре. Более того, геополитика имеет целью обеспечить надлежащими инструкциями политическое действие и придать направление политической жизни в целом.

Тем самым геополитика становится искусством, именно – искусством руководства практической политикой. Геополитика – это географический разум государства».

*Отто Мауль* считал, что геополитика имеет своим предметом государство не как статическую концепцию, а как живое существо. Геополитика исследует государство главным образом в его отношении к окружению – к пространству и ставит целью решить проблемы, вытекающие из пространственных отношений.

Область геополитики, по Маулю, – это пространственные нужды и требования государства, тогда как политическую географию интересуют главным образом пространственные условия его бытия.

*Альбрехт Хаусхофер*, сын К. Хаусхофера, объявил сутью геополитики «взаимоотношения между окружающим человека пространством и политическими формами его жизни».

Американский исследователь *Л. Кристоф* полагал, что геополитика покрывает область, лежащую между политической наукой и политической географией, и что не существует принципиальной разницы между геополитикой и политической географией, как в самой области исследования, так и в методах исследования.

Энциклопедия «*Britannica*», ссылаясь на мнения авторитетов, связывает геополитику с использованием географии в интересах правительств.

В энциклопедии «*Americana*» геополитика рассматривается как наука, изучающая и анализирующая в единстве географические, исторические, политические и другие взаимодействующие факторы, оказывающие влияние на стратегический потенциал государства.

Советский «*Философский энциклопедический словарь*» (1989) определяет геополитику как западную политологическую концепцию, согласно которой, «...политика государств, в особенности внешняя, в основном предопределена различными географическими факторами: пространственным расположением, наличием либо отсутствием определенных природных ресурсов, климатом, плотностью населения и темпами его прироста и т.п.».

Таким образом, *наиболее распространенная точка зрения такова: геополитика служит определению национальной политики с учетом факторов воздействия на нее естественной среды.*

В рамках самой геополитики различают два достаточно четко обозначенных направления:

- геополитика предписывающая, или *доктринально-нормативная* (к ней можно причислить всю немецкую школу, связанную с именем Хаусхофера);
- геополитика *оценочно-концептуальная* (типичные представители – Маккиндер, Спайкмен, Козн).

В современной политической и справочной литературе понятие «геополитика» трактуется широко и многопланово, в результате такого многообразия трактовок геополитика лишается специфических черт, делающих ее сугубо научной дисциплиной, а потому она все чаще используется для оценки международно-политических позиций государств, их места в системе международных отношений, условий их участия в военно-политических союзах.

Несмотря на чрезвычайное разнообразие подходов к определению геополитики, в них можно выделить *общее ядро, включающее анализ зависимости между любыми изменениями в отдельных странах и регионах и внешнеполитическими и стратегическими проблемами.*

*Геополитика как наука* главное свое внимание направляет на изучение и раскрытие возможностей активного использования политикой всех факторов физической среды и воздействия на нее в интересах военной, экономической и экологической безопасности государства.

В сферу же *практической геополитики* входит все, что связано с территориальными проблемами государства, его границами, с рациональным использованием и распределением ресурсов, включая и людские.

Таким образом, *геополитику можно определить как отрасль знания, изучающую закономерности и тенденции взаимодействия политики с системой неполитических факторов, формирующих географическую среду: характер расположения, рельеф, климат, ландшафт, полезные ископаемые, а также экономикой, экологией, демографией, социальной стратификацией, военной мощью и т.д.*

Геополитика традиционно подразделяется на *фундаментальный* и *прикладной* (называемый *геостратегией*, которая рассматривает условия принятия оптимальных политических решений) разделы.

*Объектом геополитики* как науки является все планетарное пространство, геополитические процессы и явления, происходящие в этом пространстве в конкретном историческом времени, глобальные сдвиги в мировом сообществе как системе.

*Предмет геополитики* – это многообразные и динамичные взаимоотношения между геополитическими субъектами при решении мировых и региональных проблем.

Геополитика использует разные методы изучения соответствующих явлений и процессов. Как правило, они разрабатывались другими науками: политической географией, историей, социологией, политологией и т.д.

*Системный метод* заключается в рассмотрении геополитики как целостного, сложно организованного и саморегулирующегося организма, находящегося в непрерывном взаимодействии с окружающей средой.

*Деятельностный метод* в геополитике направлен на анализ геополитической деятельности в динамике. Она рассматривается как специфический циклический процесс, имеющий конкретные стадии или этапы.

*Критико-диалектический метод* ориентирует на критический анализ явлений, фактов, течений в геополитике, выяснение противоречий как источника движения в обществе, экономических, социально-политических, геополитических изменений.

*Сравнительный метод* распространен во многих науках, геополитика как синтетическая наука также широко пользуется этим методом. Он предполагает сопоставление однотипных фактов и явлений жизни для выделения их общих черт и специфики.

*Исторический метод* требует изучения всех явлений жизни в последовательном временном развитии, выявления связи прошлого, настоящего и будущего.

*Нормативно-ценностный метод* включает в себя выяснение значения тех или иных фактов, явлений для государства, личности, оценку этих фактов или явлений для блага страны, индивида.

*Функциональный метод* обеспечивает изучение зависимостей между различными сферами общественной жизни или между странами либо группами стран: их экономическими, политическими отношениями, уровнями военных контактов или противостояния и т.п.

*Бихевиористский метод.* Бихевиористский метод требует ясности, четкости и однозначности при исследованиях, а также проверяемости знаний опытом.

**Институциональный метод** ориентирует на изучение деятельности институтов, с помощью которых осуществляется политическая деятельность – функционирование государства, партий, организаций, объединений и т.п.

**Антропологический метод.** При его применении на первое место по важности ставятся не социальные факторы, а природа человека, имеющего большой набор потребностей, прежде всего материальных (в воздухе, воде, пище, одежде, жилище, безопасности, духовном развитии и т.п.).

В геополитике широко используются **методы естественных наук**, в частности количественные измерения, когда можно применять математические, статистические данные и т.п. К этим методам примыкает **структурно-функциональный анализ**. Он рассматривает общество, государство, союз государств как систему, обладающую сложной структурой, каждый элемент которой выполняет специфические функции, удовлетворяющие определенные потребности.

**Общелогические методы** относятся в большей степени к организации и процедуре познавательного процесса, связанного с геополитическими действиями, изменениями. В эту группу входят: анализ и синтез, индукция и дедукция, абстрагирование и восхождение от абстрактного к конкретному, сочетание анализа исторического и логического, все виды эксперимента, моделирование, кибернетические, математические, прогностические и другие методы.

**Методы эмпирических исследований** – анализ документов, опросы, эксперименты, теория игр и др.

Геополитика отражает объективные связи и закономерности реальной жизни, что позволяет ей выполнять определенные **функции**.

Несмотря на различные подходы к классификации этих функций, наиболее важными из них являются: познавательная, прогностическая, управленческая и идеологическая.

**Познавательная функция** связана, прежде всего, с изучением тенденций геополитического развития стран и народов, различных факторов, явлений и процессов. Эта функция важна для понимания глобальных и региональных сдвигов на геополитической карте мира.

**Прогностическая функция** геополитики вытекает из познавательной и имеет целью:

- определение ближайших и отдаленных перспектив развития геополитических сил и полей;
- обозначение возможных конфигураций стран и союзов, их влияния на международные отношения.

В подготовке геополитических прогнозов важную роль играет мониторинг – отслеживание проходящих процессов.

**Управленческая функция** геополитики проявляется прежде всего в сборе и анализе эмпирической информации, в выработке практических рекомендаций для управления геополитическими процессами.

Наконец, **идеологическая функция** геополитики состоит, во-первых, в выражении интересов правящих элит и наций и, во-вторых, в манипулировании сознанием людей, формировании у них соответствующих стереотипов поведения.

# ТЕОРЕТИЧЕСКИЕ ШКОЛЫ ГЕОПОЛИТИКИ

## Западная геополитическая мысль

**Классическая геополитика.** К основателям классической геополитики конца XIX – первой половины XX века можно отнести таких авторов, как Ф. Ратцель (Германия), Р. Челлен (Швеция), А.Т. Мэхэн, Х. Маккиндер, Дж. Фейр-грив, дополнивший схему Маккиндера (Великобритания), И. Боумен и Н. Спайкмен (США).

Свое геополитическое видение мира, в первые десятилетия XX века, предлагали также Л.С. Эмери, лорд Керзон, И. Парч и др.

Доктрина, концепция	Авторы
Антропогеография	Ф. Ратцель, Ф. Тённис, А. Геттнер
Система геонаук	Р. Челлен
Концепция «Срединной Европы»	П. Лагард, А. Лассон, К. Лампрехт, Л. фон Ранке, Г. Онкен
Концепция «Морской силы»	А. Мэхэн
«География человека»	П. Видаль, де ла Блаш, Л. Февр, А. Деманжон, Ж. Готтман, Ж. Брюн, Э. Мертон
Геоистория	Х. Маккиндер
Имперская геостратегия	Н. Спайкмен, Д. Дьюи, Д. Берихем, Дж. Киффер

Традиционные представления о международных отношениях основывались на трех главных китах – территории, суверенитете, безопасности государств, то есть на факторах международной политики. В трактовке основателей геополитики центральное место в детерминации международной политики того или иного государства отводилось его географическому положению.

Смысл геополитики виделся в выдвигании на передний план пространственного, территориального начала.

**Немецкая геополитика.** В первые послевоенные годы развитие геополитической науки в Германии, потерпевшей сокрушительное поражение, было серьезно затруднено: геополитика как часть официальной идеологии Третьего рейха относилась к идеологическим инструментам тоталитарной государственной машины. Многие геополитики после войны подпали под действие закона о денацификации, который запрещал им занятие научной деятельностью. Их главные усилия были направлены отчасти на собственную реабилитацию, отчасти же на восстановление доброго имени геополитики и превращение ее вновь в академическую науку.

Первый этап возрождения немецкой геополитики после Второй мировой войны, продолжавшийся практически до образования ФРГ в 1949 г., был периодом глубокого кризиса немецкой геополитики и характеризовался проамериканской ориентацией со стремлением всячески отмежеваться от нацизма.

Доктрина, концепция	Авторы
Имперская геоидеология	К. Хаусхофер
«Журнал геополитики» 1924-1944	(А. Хаусхофер, Э. Обет, О. Мауль, К. Вовинкель
Новый «Журнал геополитики»	Ф. Фрид, А. Хаусхофер, Г. Флейг, Г. Зюндерманн К. Швейтцер
Геоюриспруденция	К. Шмитт, Э. Банзе, Э. ван Лоэн
Геометодология	А. Грабовски
Геомарксизм	К. Каутский, Г. Энгельберт

В конце 40-х – начале 50-х гг. интерес немецких ученых сосредоточился главным образом на перспективах политического развития Германии. Ее дальнейшая судьба ставилась многими в зависимость от географического положения страны в центре Европейского континента. Вместе с укреплением внутри- и внешнеполитического положения нового немецкого государства – ФРГ, геополитика вновь отходит от академичности, становясь постепенно прикладной наукой, занятой политическим прогнозированием возможных изменений в мире на основе методов как географической, так и естественных наук.

На современном этапе борьба за передел мирового господства, перешла на новый – экономический уровень.

**Англо-американская геополитика.** В 40-х гг. в Соединенных Штатах появились крупные работы, в которых наряду с критикой геополитики вообще, называемой не иначе как «псевдонаукой», содержались и первые идеи собственно американских геополитических воззрений. Среди этих работ следует назвать, прежде всего, труды Спайкмена, Страуса-Хюпе и Джорджи. Некоторые из них претендовали на формирование «гуманизированной версии геополитики». В качестве отправной точки служил тезис о том, что Америке суждено сыграть особую роль в мире. Для реализации этой роли обосновывалась мысль о необходимости разработки особой американской геополитики.

При разработке американской геополитики этими авторами наряду с проблемами взаимоотношений США со странами Западного полушария все более настойчиво на передний план выдвигался вопрос об отношениях со всей Евразией. Это обосновывалось тем, что после поражения Германии США стали самой сильной экономической державой. Значительное доминирование в мировой экономике (почти 50% мирового ВВП после окончания войны) означало неизбежность выхода США за пределы Западного полушария, которое ей отводилось германскими теоретиками.

Эта страна нуждалась в мировой стратегии и модели мира, заложенной в основу данной стратегии.

Основные концепции новой американской геополитики были подробно изложены еще во время Второй мировой войны в трудах «Американская стратегия в мировой политике» (1942) Н. Спайкмена, «Главные движущие силы цивилизации» (1945) С. Хантингтона и др.

Доктрина, концепция	Авторы
Атлантизм	Д. Мейниг, У. Кирк, С. Грэй, Д. Дедни
Неоатлантизм	С. П. Хантингтон, П. Вольфовиц
Мондиализм (теория известна как доктрина «нового мирового порядка»)	Дж. Буш-старший, С. Роудс, З. Бжезинский
Полицентрическая геополитика	Б. Коэн, К. Томпсон, Д. Блэк, Х. де Блай, И. Валлерстайн
Консервативная геополитика	П. Джей, Х. Болдуин, Р. Хартшорн

В 1943 г. была переработана модель Маккиндера. Она отражала краткосрочный союз СССР, Великобритании и США. Хартленд теперь объединялся с Северной Атлантикой, включающей «Межконтинентальный океан» (северная часть Атлантического океана) и его «бассейн» (по терминологии Маккиндера) в виде Западной Европы и Англо-Америки со странами Карибского бассейна.

Много внимания американские геополитики уделяли вопросу об относительном географическом положении США и СССР. Так, в сборниках «Компас мира» (1944) и «Новый компас мира» (1949) авторы, ссылаясь на географическое положение обеих стран, доказывали неизбежность войны между США и СССР. Наиболее отчетливо эти идеи были выражены в работах профессора политической науки Дж. Киффера. В книгах «Реальность мирового могущества» (1952) и «Стратегия выживания» (1953) он рассуждал об «агрессивных тенденциях СССР», вытекающих из его географического положения в центре Евразии.

В послевоенный период ведущее место в геополитике заняло обоснование предопределенного климатом превосходства западной цивилизации над народами других континентов (Э. Хантингтон), а также географически обусловленного антагонизма между «морскими» и «океаническими» державами Запада и «континентальными» державами Востока, между передовым индустриальным Севером и «отсталым» аграрным Югом.

Можно сделать вывод, что американские политические и государственные деятели усвоили и развили геополитические идеи Мэхэна, Спайкмена, Реннера и др. Вместе с тем, и сами теоретики-геополитики хорошо прочувствовали экспансионистскую суть внешней политики Соединенных Штатов и, в целом, верно отразили ее в своих работах.

**Новая европейская геополитика.** Европейская геополитика, как нечто самостоятельное после окончания Второй мировой войны практически не существовала.

Лишь в течение довольно короткого периода 1959-1968 гг., когда президентом Франции был «континенталист» Шарль де Голль, ситуация несколько изменилась. Начиная с 1963 г., де Голль предпринял некоторые явно антиатлантистские меры, в результате которых Франция вышла из военной организации Североатлантического союза и сделала попытки выработать собственную геополитическую стратегию. Отсюда родился знаменитый голлистский тезис – «Европа от Атлантики до Урала». Эта Европа мыслилась как самодостаточное суверенное стратегическое континентальное образование.

Одним из первых, кто обратился к геополитической проблематике в Русском Зарубежье, был русский историк, социолог и публицист И.Л. Солоневич (1891-1953). Сопоставляя личные свободы в России и в США и Англии, он прямо относит их на счет географического фактора.

Среди русских геополитиков следует назвать и группу ученых-эмигрантов, известных как *«евразийцы»*: Н.С. Трубецкой, И.А. Ильин, П.Н. Савицкий, Г.В. Вернадский, Г.Ф. Флоровский, Л.П. Карсавин и др. Их объединяла идея о России как особом мире, на развитие которого оказал сильное влияние материк Евразия. Концепция развивалась на основе почвенной теории, и ими был введен геополитический термин «месторазвитие». Например, основная идея П.Н. Савицкого заключается в том, что Россия представляет собой особое цивилизационное образование, определяемое через понятие «срединности». Савицкий утверждает, что Россия-Евразия (= хартленд Маккиндера) и есть синтез мировой культуры и мировой истории, развернутый в пространстве и времени. В этом смысле геополитическая доктрина Савицкого – это прямая антитеза взглядам Мэхэна, Маккиндера, Спайкмена и других талассократов.

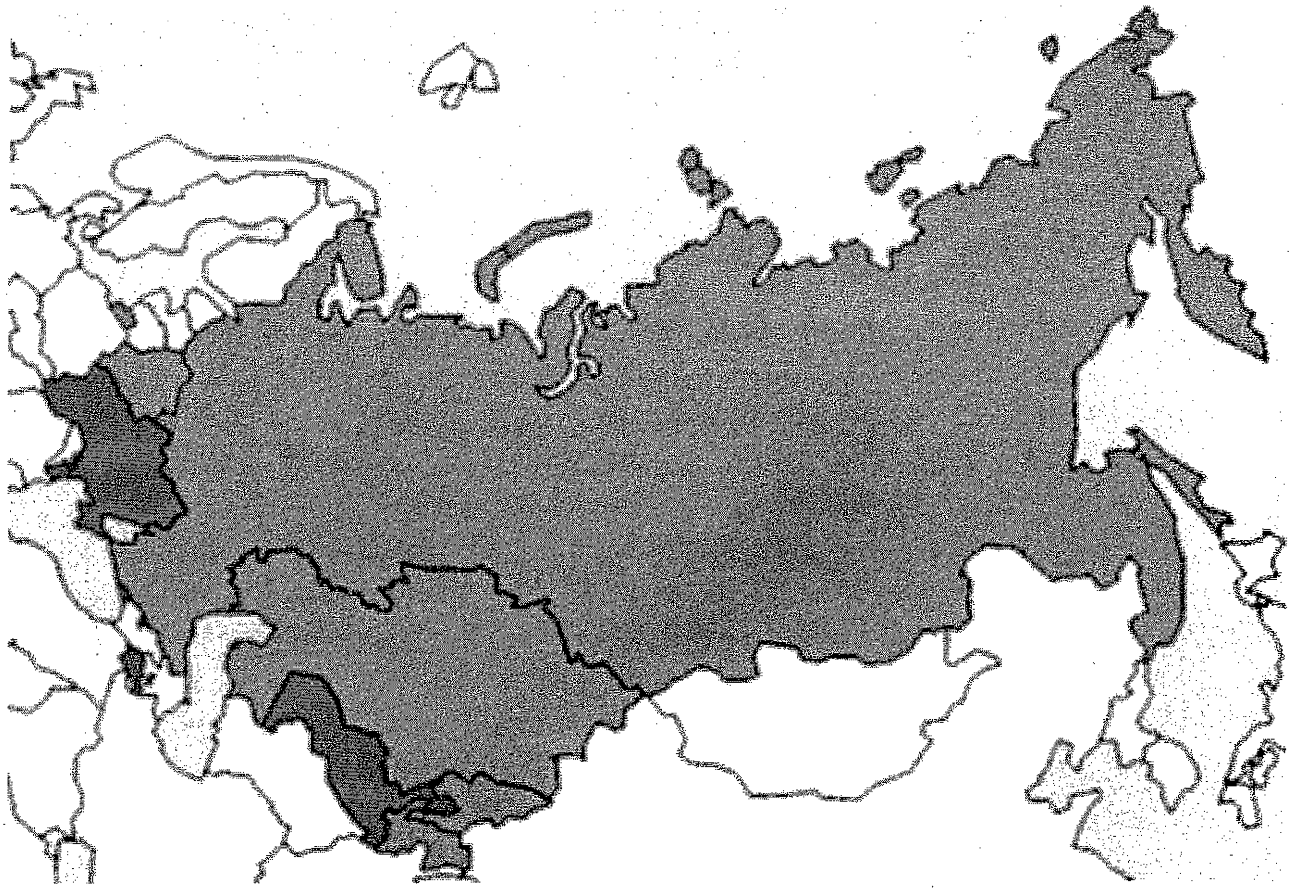
Рядом следует поставить и Л.Н. Гумилева (1912-1992), чья концепция неотрывна от всестороннего учета им влияния и воздействия факторов среды и прежде всего географии в самом широком смысле этого слова. Л.Н. Гумилев – историк, этнолог, философ, доктор исторических и географических наук – собственно геополитические темы в своих трудах не затрагивал, но его теория этногенеза и этнических циклов продолжает линию органистского подхода и отчасти географического детерминизма. Теория Гумилева является на сегодняшний день сильнейшей философско-исторической концепцией. Такое направление в целом получило название *«неоевразийство»*, которое имеет, в свою очередь, несколько разновидностей.

**Неоевразийство.** Первая (основная) разновидность неоевразийства, представляет собой идеологию, которую сформулировали некоторые политические круги российской оппозиции, противостоящие либеральным реформам в период 1990-1994 гг. Речь идет о группе интеллектуалов, объединившихся вокруг газеты «День» (позже «Завтра») и журнала «Элементы». Эта разновидность основывается на идеях П. Савицкого, Г. Вернадского, Н. Трубецкого. У этих авторов Россия видится как ось геополитического «Большого пространства», ее этническая миссия однозначно отождествляется со строительством империи.

Особенностью этой ветви неоевразийства является выбор исламских стран (особенно континентального Ирана) в качестве важнейшего стратегического союзника.

Другие разновидности неоевразийства менее последовательны и представляют собой концепции, призванные воссоздать экономическое взаимодействие бывших республик СССР (проект президента Казахстана Н. Назарбаева), обосновать экспансионистские притязания («великодержавный» проект В.В. Жириновского), обосновать идею «евразийской общности» для сохранения единства русских и национальных меньшинств (в большинстве своем этнических тюрок и мусульман) в составе РФ (проект некоторых деятелей правительства Б. Ельцина).





*Рисунок 6 – Проект Евразийского союза Н. Назарбаева*

Вместе с тем, многие из современных геополитических исследований на постсоветском пространстве уже не могут быть отнесены к геополитике в собственном смысле этого термина. Исключение составляют фундаментальные работы А.Г. Дугина, который придерживается строго традиционного взгляда на эту отрасль знания. Дугин подчеркивает значение закона противостояния талассократии и теллутократии (суши и моря) как основного закона геополитики.

Представитель политической географии В.А. Колосов считает, что в нынешнюю динамичную эпоху изменениям подвержены все бывшие геополитические константы – географическое положение, расстояние и геопространство, территориальная расстановка политических и военно-стратегических сил в мире и т.д. Однако это вовсе не означает уменьшения значения изучения геополитических факторов в целом.

# ПОНЯТИЕ ГЛОБАЛЬНЫХ ПРОБЛЕМ И ГЛОБАЛИЗАЦИИ. ГЕОПОЛИТИКА И ГЛОБАЛИЗАЦИЯ

К пониманию сущности *глобальных проблем современности* применяются следующие подходы:

Во-первых, глобальные проблемы – это такие проблемы, которые затрагивают интересы не только отдельных людей, но могут повлиять на судьбу всего человечества. Здесь важным является слово «судьба», под которым подразумеваются перспективы будущего развития мира.

Во-вторых, глобальные проблемы не решаются сами собой и даже усилиями отдельных стран. Они требуют целенаправленных и организованных усилий всего мирового сообщества. Нерешенность глобальных проблем может привести в будущем к серьезным, возможно, необратимым последствиям для человека и среды его обитания.

В-третьих, глобальные проблемы тесно связаны одна с другой. Поэтому столь трудно даже теоретически вычлениить и систематизировать их, не говоря уже о том, чтобы разработать систему последовательных шагов для их решения. Общеизвестными глобальными проблемами являются такие, как: загрязнение окружающей среды, проблемы ресурсов, народонаселения, ядерного оружия и ряд других.

Для объединения различных подходов к глобальным проблемам, для осмысления полученных результатов, возникла необходимость в новой науке. Постепенно сформировалась особая область знания – теория глобальных проблем, или *глобалистика*. Она призвана выработать практические рекомендации для решения глобальных проблем. Особое значение для глобалистики имеют науки, связанные с изучением жизни (живых существ), а также земной поверхности: комплекс биологических дисциплин, геология, геохимия, геофизика, почвоведение и др. Не случайно, именно эти науки впервые обратили внимание на многие факты отрицательных изменений, вызванных деятельностью человека.

Отмеченные проблемы теории глобалистики – исчерпаемость природных ресурсов, опасность самоуничтожения человечества – легли в основу метода изучения глобальных проблем, получившего название *глобального моделирования*. Особая роль в разработке и применении глобального моделирования принадлежит *Римскому клубу* – организации западных ученых, бизнесменов, политиков и общественных деятелей, озабоченных выработкой мер по предотвращению глобальных угроз.

Метод глобального моделирования состоит в теоретической имитации динамики глобальных процессов с помощью математических моделей и компьютерной техники. Первый доклад Римскому клубу, опубликованный в 1972 г., получил название «Пределы роста». Исследование привело к выводу, что при сохранении существующих тенденций уже в первой четверти III тысячелетия человечество может прийти к всеобщей катастрофе. Разработка классификации глобальных проблем явилась итогом длительных исследований и обобщения опыта нескольких десятилетий их изучения.

Исследователями предложено множество вариантов классификации глобальных проблем. Обобщая их, можно утверждать, что *все глобальные проблемы делятся на три большие группы*.

*Первую группу* составляют те проблемы, которые связаны с *отношениями между основными социальными общностями человечества*, т.е. между группами государств, обладающих сходными политическими, экономическими и иными интересами: «Восток-Запад», богатые и бедные страны и др. К ним относится проблема предотвращения войны и обеспечения мира, а также установления справедливого международного экономического порядка.

*Вторая группа объединяет те проблемы, которые порождены взаимодействием общества и природы.* Они связаны с ограниченностью возможностей окружающей среды выносить нагрузки антропогенного характера. Вторая группа глобальных проблем, может быть в свою очередь подразделена на несколько подгрупп.

- во-первых, экологические проблемы;
- во-вторых, проблемы, связанные с освоением обществом природы, т.е. проблемы сырьевых и энергетических ресурсов;
- в-третьих, проблемы, связанные с относительно новыми глобальными объектами – космическим пространством и Мировым океаном.

Под экологическими проблемами (первая подгруппа) здесь понимаются меры против загрязнения окружающей среды. Они включают в себя охрану водного и воздушного бассейнов, охрану почв, сохранение растительного и животного мира, сохранение генофонда. От собственно экологических проблем следует отличать проблему ресурсов (сырьевых и энергетических), т.е. вторую подгруппу. Последняя выступает в качестве относительно самостоятельной, хотя и имеет тесную связь с экологическими проблемами.

*Третью группу глобальных проблем составляют те, которые связаны с системой «индивид-общество».* Они непосредственно касаются отдельного человека и зависят от способности общества предоставить реальные возможности для развития личности. Сюда относятся проблемы здравоохранения и образования, контроля над численностью народонаселения, обеспечения здорового образа жизни, нормального психического развития.

На современном этапе важнейшую роль играет явление, получившее название *«глобализация»*. Это многосторонний неоднозначный процесс, охватывающий политическую, экономическую и культурную жизнь человечества. Смысл его состоит в том, что пространство, в котором существует цивилизация, необратимо сжимается, а процесс постоянного улучшения коммуникаций между людьми (как в сфере обмена информацией, так и в материальной сфере) приводит к качественным изменениям в разных областях деятельности человека. Эти изменения, как обычно бывает со всем новым, несут в себе и полезное, и опасное.

Важнейшей составляющей глобализации является *экономическая глобализация*. Современные международные экономические связи достигли такой силы, что утратило своё значение прежнее понятие национальной экономики. Между странами распределяются не виды товаров, а виды операций. Производственная цепочка разделена. Продукт разрабатывается в одной стране, детали для него производятся в другой стране, а собираются в третьей. Высокие технологии позволяют извлекать сверхприбыли, с избытком перекрывающие повышенные издержки производства в развитых странах, а сфера услуг продолжает быть высокоприбыльной потому, что самая богатая часть населения зем-

ли, «золотой миллиард», проживает пока в этих странах и нуждается в услугах на месте. Эти тенденции позволили говорить о переходе развитых стран в эпоху *постиндустриального общества*.

Результаты экономической глобализации носят двойственный характер. С одной стороны, развивающиеся страны получают возможность экономически развиваться, а их граждане – зарабатывать, а развитые страны получают выгоды от потока дешёвых товаров. С другой, в развивающихся странах разрушаются традиционные отрасли экономики, миллионы людей лишаются средств к существованию. В действительности экономическая глобализация ведёт не к выравниванию мира, а к разделению его на отличающиеся друг от друга своим внутренним устройством зоны, к закреплению навечно за развивающимися странами их роли в мировом разделении труда.

*Культурная составляющая глобализации* состоит в том, что резко ускорился обмен информацией, установив тесный контакт между людьми, разделёнными границами и даже океанами. Телефон, телевидение и особенно интернет – всё это создаёт возможность развития единой общечеловеческой культуры, носителями которой являются люди разных народов и стран. Эта единая культура даёт возможность людям найти больше общего друг в друге. Но, в то же время нельзя не отметить, что создаваемая массовая культура наделена рядом отрицательных черт.

Во-первых, она апеллирует к наиболее примитивным (зачастую низменным) чувствам и инстинктам (ведь именно самые примитивные эмоции, животные инстинкты будут общими у людей разных культур).

Во-вторых, она формирует человека определённого типа, идеально пригодного для современного общества потребления.

В-третьих, массовая культура уничтожает культурное разнообразие народов и цивилизаций.

Поэтому важнейшей задачей любого суверенного государства должна быть поддержка и сохранение национальной культуры. Культурная глобализация даёт мощное оружие в руки только тех стран, где в основном производится продукция массовой культуры. Эти страны выводятся в положение культурных лидеров человечества и извлекают соответствующие выгоды.

Собственно *политическая глобализация* проявляется в институционализации международных политических структур. Так, например, европейская система формировалась как межгосударственная система – система попеременно конфликтующих и объединяющихся государств и империй. Более ранние мировые системы, в которых объединение достигалось главным образом с помощью силы, были подвержены колебаниям между многоцентровыми межгосударственными системами и мировыми империями, в которых одно доминирующее государство завоевывало все остальные государства региона.

Современная мировая система осталась по сути многоцентральной, причиной чему явился переход к форме объединения, основанной на производстве и продаже товаров с целью получения прибыли, т. е. переход к капитализму. Государства, претендующие на роль гегемонов, предпочли последовать стратегии контроля над торговлей и над доступом к ресурсам, импортируемым с периферии, вместо того, чтобы завоевывать другие государства и получать от них подати.

# СТРУКТУРА ГЕОПОЛИТИЧЕСКОГО ПОТЕНЦИАЛА ГОСУДАРСТВА. ГЕОПОЛИТИЧЕСКИЙ СТАТУС

## Структура геополитического потенциала государства

На протяжении XX века государство оставалось (и остается в современном мировом порядке) одним из основных действующих лиц в международных отношениях.

В иерархической системе внешнего мира *каждое государство обладает определенной позицией – геополитическим статусом, который прямо зависит от уровня развитости геополитического потенциала*. Формальное установление геополитического статуса трактуется довольно широко и проблематично. Тем не менее, геополитический статус не только характеризует некую совокупную мощь государства, но и определяется практически теми же показателями, которые составляют структуру геополитического потенциала.

Можно сказать, *что геополитический статус государства – это его ранг в существующей международной иерархической системе государств по уровню совокупной мощи его геополитического потенциала*.

В научной литературе не был найден общепринятый перечень существенных факторов и атрибутов для оценки геополитической мощи государства, которая ставит его на ту или иную позицию в иерархической системе межгосударственных отношений.

Соответственно, не была найдена и общепризнанная модель для определения геополитического статуса государства.

Так, **Н. Спайкмен** выделил следующие критерии геополитического могущества государства:

1. Поверхность территории.
2. Природа границ.
3. Объем населения.
4. Наличие или отсутствие полезных ископаемых.
5. Экономическое и техническое развитие.
6. Финансовая мощь.
7. Этническая однородность.
8. Уровень социальной интеграции.
9. Политическая стабильность.
10. Национальный дух.

По мнению Спайкмена, в мире международной иерархии необходима военная сила для улучшения или, по крайней мере, сохранения позиции государства.

**Х. Маккиндер** считал, что технический прогресс изменяет географическую «среду обитания» государств и положительно или отрицательно влияет на их потенциальное могущество.

**З. Бжезинский** ведущими факторами признаёт экономический, технологический и культурный.

**Р.С. Клайн** даже предложил следующую формулу для определения интегральной мощи государства:  $P = (C + E + M) \times (S + W)$ , где  $P$  – совокупная мощь государства,  $C$  – критическая масса (население + территория),  $E$  – экономическая мощь,  $M$  – военная мощь,  $S$  – стратегическая концепция (доктрина),  $W$  – государственная воля. При этом геополитический статус государства определяется величиной потенциала государства, который вычисляется как сумма значений его геополитических атрибутов.

Обобщая имеющиеся научные трактовки, можно предложить следующий **перечень ключевых параметров геополитического потенциала государства:**

1. Территориально-географическое положение государства, как материальная основа существования государства и его стратегический ресурс.

2. Пограничное пространство и состояние границ, обеспечивающее суверенитет страны и защиту её национальных интересов.

3. Способность к выживанию, где важной составляющей является состояние народонаселения: его количество и качество.

4. Наличие военно-стратегической мощи.

5. Степень национальной безопасности государства и нации.

6. Степень разработки геополитической стратегии.

7. Способность вносить вклад в международное сообщество.

Естественно, роль факторов исторически меняется. Так, в XIX веке на одном из первых мест стоял территориально-географический фактор. С середины XX века технологический фактор играет всё большую роль, а в XXI веке, как считают некоторые учёные, он по своему значению окончательно сменил географический.

Тем не менее, базовая мощь государства, как и прежде, складывается из его территориально-географического и демографического параметров. Они могут быть отнесены к первичным факторам. Исходя из этого, можно привести перечень **первичных факторов с теми атрибутами**, которые видятся в качестве основных:

**1. Стратегический территориально-географический фактор**, как фундамент позиционирования во внешнем мире и защиты суверенитета государства. Его основные атрибуты:

– степень выгодности географического положения, изначально определяющего историческую роль государства и его перспективу, потенциальную силу или слабость;

– степень пригодности территории в качестве военно-стратегического ресурса (монолитность территории, уровень состояния границ и пограничного пространства, наличие или отсутствие выходов в мировой океан, уровень запасов природных ресурсов и т.д.).

**2. Демографический фактор государства**, как духовно-материальная способность населения обеспечить военно-стратегическое, экономико-технологическое и финансово-торговое позиционирование государства во внешнем мире. Его основные атрибуты:

– уровень монолитности политико-идеологических позиций в обществе (он определяется значительностью групп, уязвлённых своим положением или отношением к себе и, как следствие, революционно настроенных);

- уровень понимания обществом своей исторической значимости и ответственности за суверенитет своей Родины;
- уровень образования и профессиональной квалификации всего населения;
- уровень добросовестного отношения к своим обязанностям.

**Вторичными** в таком случае будут:

**1. Военно-стратегический фактор**, как способность государства защитить своё позиционирование в мире, обеспечить возможность безопасного и стабильного экономического развития, навязать свою политическую волю. Его основные атрибуты:

- уровень стабильности и обеспеченности военными ресурсами геостратегии государства;
- уровень эффективности работы военно-промышленного комплекса (наличие или отсутствие самых разрушительных видов оружия, соответствующих эпохе; качество вооружения; уровень использования новейших технологий и научных открытий в военных целях);
- уровень боеспособности и мобильности всех родов войск, с учётом уровня информационного обеспечения и наличия коммуникаций для переброски войск на большие расстояния;
- степень военного присутствия в других странах;
- наличие военной доктрины, которая содержит перечень угроз и описывает средства их предотвращения и ликвидации;
- уровень военного партнёрства для национальной безопасности государства.

**2. Экономический фактор**, как способность государства сохранить занятую экономико-технологическую позицию или обрести новую, более высокую. Его основные атрибуты:

- уровень обеспеченности экономико-техническими ресурсами геостратегии государства;
- уровень уязвимости экономико-технологического сектора страны от различного рода нарушений в международном потоке финансовых, энергетических и торговых ресурсов;
- уровень динамичности экономики, включая уровень развитости передовых, в соответствии с эпохой, отраслей экономики;
- уровень динамичности технологий, включая уровень развития современных технологий, имеющих решающее значение для развития экономики;
- уровень развития различного вида коммуникаций, включая информационное обеспечение, имеющих решающее значение для функционирования и развития экономики;
- уровень партнёрства в экономических и технологических проектах.

**3. Финансовый фактор**, как способность государства сохранить занятую финансово-торговую позицию или обрести новую, более высокую. Его основные атрибуты:

- уровень обеспеченности финансовыми ресурсами геостратегии государства;

– уровень уязвимости финансово-торгового сектора страны от различного рода нарушений в международном потоке финансовых, энергетических и торговых ресурсов;

– уровень партнёрства в финансовых и торговых проектах, включая способность инвестирования в другие государства.

Из структуры модели геополитического статуса государства видно, что вклад каждого вторичного фактора зависит не только от его роли в общей динамической мощи государства, но и от его позиции в общемировых или региональных рейтингах по этому фактору.

На величину совокупной мощи конкретного государства влияют и некие специфические факторы страны.

Для России, например, мощным специфическим фактором является топливно-энергетический фактор.

Для США во второй половине XX века таким фактором стал информационно-психологический, позволявший оказывать огромное влияние на формирование образа мышления населения других стран и, в конечном итоге, на силу и стабильность других государств.

Одним из первых развернутую научную классификацию геополитических статусов дал С. Коэн.



Рисунок 7 – Геополитическое районирование по С. Коэну

В настоящее время выделяют **четыре основных геополитических типа государств**: сверхдержава, великая держава, региональная держава, малое государство.

Можно предложить и типологию, более соответствующую структуре представленной выше модели геополитического статуса государства. Она полнее



охватывает всё многообразие позиций государств в начале XXI века, занимаемых ими во внешнем мире в соответствии с уровнем их влияния во всех пространствах (территориально-географическом, демографическом, экономическом, военном, финансовом и т.д.):

1. Сверхдержава, то есть гегемон на мировом (глобальном) уровне.
2. Великая мировая держава.
3. Ведущая военная держава глобального масштаба.
4. Великая держава в зоне влияния одной цивилизации.
5. Ведущая военная держава в зоне влияния одной цивилизации.
6. Великая держава в зоне регионального влияния.
7. Ведущая военная держава регионального масштаба.
8. Крупный партнёр в экономике (финансах и/или торговле) глобального масштаба.
9. Крупный партнёр в экономике (финансах и/или торговле) в зоне влияния одной цивилизации.
10. Крупный партнёр в экономике (финансах и/или торговле) регионального масштаба.
11. Обычная страна, но удобный военно-политический партнёр для одной (или нескольких) стран.
12. Обычная страна, но удобный партнёр в экономике (финансах и/или торговле) для одной (или нескольких) стран.
13. Обычная страна, которая действует только на своей территории.

В современном мире геополитический потенциал формируется, в первую очередь, комплексным и сбалансированным развитием совокупного потенциала страны и теми внешними факторами, которые влияют на его дальнейшее совершенствование и реализацию. Все составляющие геополитического потенциала, как в комплексе, так и по отдельности, показывают взаимную зависимость внешних и внутренних позиций страны. Чем более развитым оказывается каждый компонент совокупного потенциала страны, тем более устойчивой является позиция государства в международных отношениях.

### **Геополитический потенциал Республики Беларусь**

Исходя из основных общетеоретических оснований, можно выделить и определить следующие *актуальные компоненты, детерминирующие геополитическое положение Республики Беларусь в современном мире:*

- а) геоэкономический потенциал,
- б) демографический и трудовой потенциалы,
- в) научный, научно-технический, инновационный и интеллектуальный потенциалы,
- г) геоинформационный потенциал,
- д) военно-политический потенциал,
- е) социально-политический потенциал.

**Геоэкономический потенциал.** Представляет собой совокупность пространственных отношений определенных территориально-экономических объектов (предприятий, населенных пунктов, ареалов, районов, отдельных стран и их групп) к внешним объектам при наличии между первыми и последними экономических связей. Географическое положение вообще и экономико-географическое положение в частности являются моментом, который индивидуализирует каждый географический объект.

**Демографический и трудовой потенциалы** определяются численностью и половозрастной структурой населения, количеством и качеством трудовых ресурсов, их занятостью в экономике.

Трудовые ресурсы – это та часть населения, которая благодаря совокупности физических способностей, специальных знаний и опыта может участвовать в процессе воспроизводства, создания материальных и нематериальных благ и услуг.

**Научный, научно-технический и инновационный и интеллектуальный потенциалы.**

**Научный потенциал** определяется как совокупность ресурсов и условий осуществления научных исследований (фундаментальных и ориентированных фундаментальных).

**Научно-технический потенциал** – это совокупность ресурсов и условий осуществления прикладных научных исследований и разработок, включая опытно-конструкторские и опытно-технологические работы.

**Инновационный потенциал** – это совокупность всех видов ресурсов и условий обеспечения практического освоения результатов научных исследований и разработок, повышающих эффективность способов и средств осуществления конкретных процессов, в том числе освоения в производстве новой продукции и технологии.

**Научно-технический потенциал** – это способность создавать и эффективно внедрять собственные наукоемкие технологии, обеспечивать устойчивое присутствие на мировом рынке своих технологий в качестве равноправного и заинтересованного партнера.

В процессе международного научно-технического сотрудничества в области технологий происходит наращивание научно-технического потенциала как самого мощного и продуктивного ресурса, обеспечивающего экономическое и социальное процветание, а отношения в сфере международного научно-технического сотрудничества стали фактором национальной безопасности. В этой связи представляется актуальным увеличение внимания к обеспечению **технологической безопасности**. Это:

- контроль над использованием национальных ресурсов;
- защита технологий, составляющих основу безопасности страны;
- приведение национальных норм и стандартов к общепринятым в мире технологий;
- принятие мировых стандартов качества и безопасности;

– создание экономической среды для разработки и производства товаров, которые обеспечивают увеличивающуюся доходность и импортозамещение.

*Геоинформационный потенциал* страны тесно связан с научно-техническим. Согласно ряду теорий, государства в условиях глобализации будут еще более стремиться сохранить свое преобладание в ключевых областях технологий. Данный вывод подтверждается появлением таких терминов, как «политическое пространство», «информационное пространство», «технологическое пространство», «образовательное пространство». Контроль над ними вполне осуществим без завоевания их вооруженным путем.

*Военно-политический и социально-политический потенциалы страны* в современных условиях тесно связаны с общим уровнем геополитического потенциала страны. Это объясняется тем, что чем больше страна включена в общемировые процессы, чем активнее она оперирует на международной арене, тем более сильные рычаги воздействия на другие государства она имеет и тем больше получает средств для своего экономического, социального и военного развития.

# СЛОВАРЬ ГЕОПОЛИТИЧЕСКИХ ТЕРМИНОВ

**Атлантизм** (талассократия) – сложное геополитическое понятие. Соединяет в себе: исторически – западный сектор человеческой цивилизации; стратегически – союз западных стран, в которых главенствует либерал-демократическая идеология; военно-стратегически – страны-участницы НАТО; социально – ориентацию на «торговый строй» и «рыночные ценности» (модель – США). Противоположность евразийству.

**Аэрократия** (греч.) – «власть посредством воздуха». Силовой компонент стратегии, основанной на освоении воздушного пространства и его использовании в целях геополитической экспансии.

**Биполярный мир** (биполяризм, или двухполярность) – естественная геополитическая конструкция, отражающая в планетарном масштабе основной геополитический дуализм – талассократия против теллуократии.

**Большое Пространство** – объединение нескольких держав в единое стратегическое образование. Возникновение Больших Пространств обусловлено теорией «пространственной прогрессии».

**Внешний полумесяц** (или островной полумесяц) – термин, обозначающий совокупность территорий, входящих в зону талассократического влияния, или части континентов и острова, тяготеющие к «морскому существованию», а также зону, целиком стратегически подконтрольную атлантизму.

**Второй мир** – название социалистического лагеря в период «холодной войны». После конца «холодной войны» означает Евразию.

**Геополитика** – наука о географической детерминации этнополитических процессов в государстве и межгосударственных отношениях.

**Геополитический дуализм** – основной принцип геополитики, утверждающий в качестве двигателя исторического процесса противостояние талассократии и теллуократии.

**Геополитический луч** – вектор силового (экономического, стратегического, культурного, хозяйственного, административного и т.д.) воздействия геополитического полюса на периферийные регионы.

**Геостратегия** – военные аспекты геополитического анализа.

**Геоэкономика** – ответвление атлантистской геополитики. Рассматривает пространство в утилитарно-экономическом смысле. Одна из приоритетных дисциплин «талассократического» анализа.

**Граница** – в геополитике существует два вида границ: граница-линия и граница-полоса. Граница-линия представляет собой морскую границу, граница-полоса – сухопутную. Задача геополитического блока, претендующего на действия в планетарном масштабе, сделать границу-линию максимальной для себя и минимальной для соперника, а границу-полосу – наоборот.

**Евразийство** – сложное геополитическое понятие. Соединяет в себе: исторически – восточный сектор человеческой цивилизации; стратегически – актуальный или потенциальный блок государств и наций, отказывающихся призна-

вать императив либерально-демократической идеологии; стратегически – актуальное или потенциальное объединение в военный альянс восточных, «теллурократических» стран; социально – ориентацию на «идеократию», социальное государство, некапиталистический экономический строй.

**Жизненное пространство** – минимальный территориальный объем, позволяющий народу реализовать свои исторические и политические стремления.

**Запад** – синоним талассократии, атлантизма.

**Земля** (или Суша) – специальный термин в геополитике, обозначающий теллурократию.

**Империя** – сверхгосударственное образование, объединяющее несколько народов и стран под эгидой универсальной идеи религиозного, этического или идеологического характера.

**Индекс «качества жизни»** – комплексный показатель, адекватно характеризующий уровень общественного развития, достигнутый страной. Включает такие показатели, как состояние здравоохранения и образования, занятость населения, покупательная способность и др., в том числе демографический показатель «средняя продолжительность предстоящей жизни». Разработан в рамках ООН.

**Индекс «развития человеческого потенциала»** – разработан в рамках программы развития ООН в 1995 г. в качестве инструмента оценки эффективности социально-экономических программ, определения приоритетов социально-демографической политики. Является модификацией индекса «человеческого развития», с несколько иным подходом к измерению образованности (вместо среднего количества лет обучения берется совокупная доля учащихся начальных, средних и высших учебных заведений).

**Индекс «человеческого развития»** – интегральный показатель. Включает три основных компонента, характеризующих развитие человека: долголетие (измеряемое ожидаемой продолжительностью жизни), образованность (измеряемая комбинацией грамотности взрослых с весом две трети и среднего количества лет обучения с весом в одну треть) и уровень жизни (измеряемый реальным ВВП на душу населения с поправкой на местную стоимость жизни – паритет покупательной способности, или ППС). Был разработан ООН и опубликован в первом «Отчете о человеческом развитии» (1990).

**Континент** – Евразия, Суша, теллурократический принцип.

**Континентализм** – синоним евразийства в узкостратегическом аспекте; близкие понятия – Суша, Земля. Континенталистская школа геополитики является единственной в России, преобладающей в Германии, наличествующей во Франции и невозможной для англосаксонских стран. Противоположность атлантизму.

**Месторазвитие** – то же, что качественное пространство или просто пространство (в геополитическом смысле).

**Минимальная геополитика** – прикладная дисциплина, заимствующая от геополитики некоторые термины и методику, но оставляющая в стороне базовый геополитический дуализм.

**Мировой Остров** – термин Макиндера, который называл так Евразию и географическую ось истории. У Спайкмена это понятие радикально поменяло свой смысл и стало обозначать совокупность талассократических зон (зон внешнего полумесяца).

**Многополярный мир** – на современном этапе чисто теоретическая концепция, предполагающая сосуществование нескольких Больших Пространств; возможен только после преодоления однополярного мира.

**Мондиализм** – особая идеология, предполагающая слияние всех государств и народов в единое планетарное образование с установлением Мирового Правительства, уничтожением расовых, религиозных, этнических, национальных и культурных границ. Существует «правый» мондиализм и «левый». Правый представляет собой глобализацию атлантизма. Левый считает необходимым включить в Единый Мир и евразийский сектор (на том или ином основании).

**Неоатлантизм** – современная версия атлантизма, отвергающая мондиализм (даже правого толка) как преждевременный и невыполнимый в данных условиях проект. По этой версии вместо образования Единого Мира произойдет столкновение цивилизаций.

**Однополярный мир** – геополитическая модель, сложившаяся после поражения СССР в «холодной войне». Единственным доминирующим полюсом являются атлантизм и США.

**Ось** – геополитический союз двух или нескольких геополитических столиц.

**Пассионарность** – способность и стремление этнического сообщества к изменению окружения; уровень активности этнического сообщества. Внутренняя энергетика этноса, движущая сила культурного, политического и геополитического созидания.

**Пассионарный толчок** – микромутация, вызывающая появление признака пассионарности в популяции и приводящая к возникновению новых этнических систем в тех или иных регионах.

**Периферия** – пространства и земли, не имеющие самостоятельной геополитической ориентации, удаленные от стратегической столицы, от лица которой принимаются основные геополитические решения.

**Политическая география** – термин Ратцеля, обозначающий то, что называется «геополитикой».

**Провинция** – периферийные территории, входящие в состав основного геополитического образования и рассматриваемые как неотъемлемая часть органического целого. Противоположность колонии.

**Пространство** – основное понятие геополитики. Является не количественной, но качественной категорией. Структура пространства предопределяет структуру истории (в первую очередь политической истории) таков основной тезис геополитики как науки.

**Регионализм** – ориентация на автономность периферийных пространств. Имеет несколько форм: экономическую, культурную, политическую и стратегическую.

**Санитарный кордон** – искусственные геополитические образования, предназначенные для дестабилизации двух крупных соседних государств, способных составить серьезный блок, который, в свою очередь, явится опасным для третьей стороны.

**Столкновение цивилизаций** – теория перманентности и неизбежности геополитических конфликтов на цивилизационном уровне.

**Талассократия** (греч.) – «власть посредством моря» или «морское могущество»), характеристика государств и наций с доминированием мореплавания.

**Теллурократия** (греч.) – «власть посредством земли» или «сухопутное могущество»), характеристика держав с явной сухопутной геополитической ориентацией.

**Третий мир** – общее название слаборазвитых стран преимущественно в регионах геополитического Юга.

**Урбанизация** – исторический процесс повышения роли города в развитии общества, который выражается в росте городов, особенно больших, увеличении удельного веса городского населения в общей численности населения страны, мира в целом.

**Человеческий капитал** – совокупность знаний, навыков, способностей и мотиваций человека, имеющих экономическую ценность. Размер его может уменьшаться под воздействием износа (физического и морального) и увеличиваться в результате своеобразного инвестирования (рождений и воспитания детей, образования, миграции населения и др.).

**Экологический кризис** – резкое обострение противоречий в отношениях между обществом и природой, в частности между неконтролируемым быстрым ростом населения и ограниченными возможностями природной среды.

**Экополитика** – рассмотрение государства как экономической силы. Термин широкого применения не получил.

**Этническая общность** – любая общность, которая складывается на определенной территории среди людей, находящихся между собой в реальных социально-экономических связях, говорящих на взаимопонимаемом языке, сохраняющих на протяжении своего жизненного пути культурную специфику и осознание себя отдельной самостоятельной группой.

**Этнический конфликт** – форма межгруппового конфликта, при которой группы с противоречивыми интересами поляризуются по этническому признаку.

**Этногенез** – процесс развития этнической системы от ее возникновения до исчезновения.

**Этнос** – исторически сложившаяся на определенной территории устойчивая совокупность людей, обладающих общими, относительно стабильными особенностями культуры (в том числе языка), а также сознанием своего единства и отличия от всех других подобных образований (самосознанием), фиксированным в самоназвании (этнониме).

**Этносфера** – земная оболочка, представляющая собой совокупность этноценозов Земли.

**Эфирократия** (греч.) – «власть посредством надатмосферных пластов»), доминация космического оружия.

# МЕТОДИЧЕСКИЕ РЕСУРСЫ

## Вопросы и задания для самостоятельной работы по теме:

1. Охарактеризуйте место и статус геополитики в системе современного политологического знания.
2. Назовите основные причины зарождения геополитики как самостоятельной дисциплины на рубеже XIX–XX вв.
3. Дайте определение объекта и предмета геополитики.
4. Оцените место и роль источников современной геополитики в ее становлении и развитии.
5. Раскройте содержание основного закона геополитики.
6. Назовите отличительные особенности и качественные характеристики теллуократии и талассократии.
7. Охарактеризуйте конкретно-исторические условия формирования немецкой «органистской школы»: Ф. Ратцель и Р. Челлен.
8. Назовите законы пространственной экспансии, сформулированные Ф. Ратцелем.
9. Объясните смысл определения геополитики, предложенного Р. Челленом.
10. Перечислите характерные черты, которыми, согласно А. Мэхэну, обладает «морская цивилизация».
11. Объясните, как Х. Макиндер обосновывал ключевое положение Евразии с позиции возможностей контроля над мировым пространством.
12. Покажите, какие коррективы внес Н. Спайкмен в модель «географической оси истории» Х. Макиндера.
13. Назовите критерии определения геополитического могущества государства, предложенные Н. Спайкменом.
14. Назовите основные направления геополитических исследований К. Хаусхофера.
15. Назовите идеи, на которых основывается геополитическое мировоззрение П.Н. Савицкого.
16. Раскройте содержание принципа «идеократии».
17. Охарактеризуйте специфику развития англо-американской версии геополитики после Второй мировой войны.
18. Назовите основные идеи, которыми дополнили геополитику атлантизма последователи Н. Спайкмена.
19. Назовите факторы, определяющие геополитические приоритеты в начале XXI века.
20. Оцените перспективы формирования новой геостратегической политики.



## Темы докладов и рефератов

1. Современная информационная революция и новые задачи геополитики.
2. Феномен сверхдержавности в геополитике XXI века.
3. Эволюция европейской геополитики и современная геостратегия Европейского союза.
4. Противоречия европейской интеграции в свете геополитики.
5. Европейская геополитика «новых правых».
6. Эволюция идеи «континентального блока» в европейской геополитике.
7. Беларусь и Восточная Европа в процессе общеевропейской интеграции.
8. Проблемы европейской безопасности в начале XXI в.
9. Эволюция американской геополитики. Современная геостратегия США.
10. Концепция «столкновения цивилизаций» как инструмент американской геополитики.
11. Идея «морской силы» в американской геополитике.
12. Новая военная доктрина США и ее геостратегическое значение.
13. Евразийская идея «континентального блока» и ее современное значение.
14. Геополитика террора: анализ проблемы и поиски основных решений.
15. Беларусь в новой системе геополитических координат XXI в.
16. Особенности современной государственной политики Республики Беларусь в области информационной безопасности.
17. Современные информационные технологии в геополитике.
18. Информационные войны в геополитике.
19. Технология современной войны: новые направления.
20. Политическая стабильность и безопасность в современном мире.
21. Концепция многополярного мира в условиях эволюции системы международных отношений на рубеже XX-XXI веков.
22. Место и роль Беларуси в ООН.
23. Геополитическая концепция евразийцев.
24. Геополитические идеи в трудах белорусских учёных, общественных деятелей (П. Савицкий, И. Солоневич и др.).
25. Развитие геополитики на постсоветском пространстве.
26. Характеристика постбиполярного мира.
27. Анализ геополитического потенциала Республики Беларусь.
28. Союз Беларуси и России – одно из направлений интеграции на постсоветском пространстве.
29. Государственно-национальные интересы Беларуси в постсоветском пространстве.
30. Приоритетные направления обеспечения безопасности Республики Беларусь.
31. Понятие безопасности государства и его структура.
32. Геополитические концепции и современное состояние международных отношений.
33. Современные геополитические концепции.
34. Основные идеи и принципы классиков геополитики.

## Рекомендации по написанию реферата (доклада)

Написание реферата является одной из важных форм самостоятельной работы студента по изучению темы. При её написании приобретаются навыки исследовательской работы, более осмысленного, углубленного получения политических знаний. Студент должен выбрать одну из предложенных тем. Прежде чем приступить к написанию работы, необходимо внимательно изучить вначале соответствующие разделы рекомендуемой учебной литературы. Список дополнительной литературы может пополняться самим студентом.

Если в процессе работы студент столкнулся с различными точками зрения на одну проблему, то необходимо их изложить и попробовать определить свою позицию.

Реферат состоит из введения, основной части, краткого заключения и списка использованной литературы.

Во введении (1-2 страницы) определяется актуальность темы, цели и задачи работы.

При освещении вопросов основное внимание должно быть обращено на то, чтобы их содержание соответствовало названию, чтобы материал излагался последовательно, грамотно. Недопустимо списывание материала целыми абзацами, страницами. Если в работе приводятся цитаты, то при ссылках на источник ставят в скобках номер, под которым он значится в списке литературы, а также страницы, например, [2, с. 5]. Злоупотреблять цитированием не стоит. Каждый вопрос реферата должен быть чётко выделен.

В заключении подводятся итоги работы, делаются общие выводы автора по проблематике реферата.

Список использованной работы составляется в алфавитном порядке и завершает реферат. Общий объём работы составляет 12-15 страниц компьютерного набора (1.0 интервал, размер шрифта – 14).

### Литература по теме:

1. Алексеева, И.В. Геополитика в России. Между Востоком и Западом / И.В. Алексеева, В.И. Зеленев, В.И. Якунина. – СПб., 2001.
2. Алисов, Н.В. Экономическая и социальная география / Н.В. Алисов, Б.С. Хореев. – М., 2000.
3. Андреев, В.Г. Геополитика и мировая война. [Электронный ресурс] – Режим доступа: [http://www.iu.ru/BIBLIO/archive/andreyev\\_geopolitimirwoina/](http://www.iu.ru/BIBLIO/archive/andreyev_geopolitimirwoina/).
4. Антанович, Н.А. Методология политической науки: Пособие для студентов / Н.А. Антанович. – Мн.: БГУ, 2001.
5. Бжезинский, З. Великая шахматная доска. – М.: Международные отношения, 2009.
6. Бэттлер, А. Национальные интересы, национальная и международная безопасность // Полис. – 2002. – №4.

7. Валлерстайн, И. Анализ мировых систем: Современное системное видение мирового сообщества // Социология на пороге XXI века: новые направления и исследования / Под ред. С.И. Григорьева и Ж. Кознен-Хуттера. – М., 1998.
8. Василенко, И.А. Геополитика. – М., 2003.
9. Василенко, И.А. Геополитика современности. – М., 2006.
10. Гаджиев, К.О. Введение в геополитику. – М., 2009.
11. Гаджиев, К.С. Геополитика 4-е изд.: учебник для вузов. – М.: Издательство Юрайт, 2011; Серия: Морская летопись.
12. Геополитика Беларуси / Ю.В. Шевцов, А.Н. Зайцев [и др.]; под ред. Ю.В. Шевцова. – Минск: Геополитика, 2002.
13. Глушаков, В.Е. Вызов времени: Беларусь на пороге тысячелетий. – М., 1999.
14. Гумилев, Л.Н. Ритмы Евразии: эпохи и цивилизации. – М., 1993.
15. Дегтярев, В.А. Геополитика. – Киев, 2000.
16. Дугин, А.Г. Основы геополитики. – М., 2007.
17. Евангелиста, М. Геополитика и будущее Российской Федерации // Полис. – 2002. – №2.
18. Ерасов, Б.С. Социокультурные и геополитические принципы евразийства // Полис. – 2001. – №5.
19. Замятин, Д.Н. Геополитика: основные проблемы и итоги развития в XX веке. // Полис. – 2001. – №6.
20. Исаев, Б.А. Геополитика: уч. пособие. – СПб., 2006.
21. Колосов, В.А. Геополитика и политическая география: учебник для вузов / В.А. Колосов, Н.С. Мироненко. – М., 2002.
22. Конституция Республики Беларусь 1994 г. (с изменениями и дополнениями, принятыми на республиканских референдумах 24 ноября 1996 г. и 17 октября 2004 г.). – Минск: Амалфея, 2005.
23. Мироненко, Н.С. Геополитика. – М., 2002.
24. Мэхэн, А.Т. Влияние морской силы на историю. [Электронный ресурс] – Режим доступа: [http://www.iu.ru/BIBLIO/archive/andreyev\\_geopolitimirwoina/](http://www.iu.ru/BIBLIO/archive/andreyev_geopolitimirwoina/).
25. Нартов, А.А. Геополитика. – М., 2004.
26. Основные положения программы социально-экономического развития Республики Беларусь на 2011-2015 годы. Документы и материалы Четвертого Всебелорусского народного собрания [Электронный ресурс] – Режим доступа: <http://www.president.gov.by/>, 2011.
27. Основы идеологии белорусского государства: учебное пособие для студ. вузов / С.Н. Князев, С.В. Решетников, Т.И. Адуло [и др.]; под общ. ред. С.Н. Князева, С.В. Решетникова; Академия управления при Президенте РБ. – Мн.: Ред.-изд. центр Акад. упр. при Президенте РБ, 2004.
28. Панарин, А.С. Глобальное политическое прогнозирование. – М., 2000.
29. Политическое управление в структуре государственной власти / С.В. Решетников, Н.А. Антанович // Проблемы управления. – 2007. – N 2 (23).

30. Политология: учебник / А.Ю. Мельвиль [и др.] – М.: Московский государственный институт международных отношений (Университет) МИД России, Проспект, 2009.
31. Политология: учебник для вузов / Под ред. М.А. Василика. – М., 2009. Гл. 7.
32. Политология: учебник /С.В. Решетников [и др.]; под. ред. С.В. Решетникова. – 6-е изд., перераб. и доп. – Минск: ТетраСистемс, 2010.
33. Пугачев, В.П. Введение в политологию / В.П. Пугачев, А.И. Соловьев. – М., 2006.
34. Пуденко, С. «Комплексная мощь государства (нации)». Почему рухнул СССР и развивается Китай? // Альманах «Восток». – 2006. – №5(41).
35. Савицкий, П.Н. Географический обзор России-Евразии. «Мир России-Евразии». – СПб, 1926. [Электронный ресурс] – Режим доступа: [http://www.iu.ru/VIBLIO/archive/andreyev\\_geopolitica/](http://www.iu.ru/VIBLIO/archive/andreyev_geopolitica/).
36. Семенов-Тянь-Шанский, В.П. Район и страна. – Л., М., 1928. [Электронный ресурс] – Режим доступа: [http://www.iu.ru/VIBLIO/archive/andreyev\\_geopolitica/](http://www.iu.ru/VIBLIO/archive/andreyev_geopolitica/).
37. Сендеров, В.А. Евразийство – миф XXI века // Вопросы философии. – 2001. – №4.
38. Сирота, Н.М. Геополитика. – СПб., 2006.
39. Соловьев, Э.Г. Геополитический анализ международных проблем современности. Pro et Contra // Полис. – 2001. – №6.
40. Тихонравов, Ю.В. Геополитика: учебное пособие. – М.: ИНФРА, 2000.
41. Тойнби, А.Дж. Постижение истории. – М., 1991.
42. Уткин, А.И. Мировой порядок XXI век. – М., 2001.
43. Фартушняк, Л.Л. Геополитический статус государства: сущностные характеристики. [Электронный ресурс] – Режим доступа: <http://www.jurnal.org/articles/2008/polit80.html>.
44. Фукуяма, Ф. Конец истории? // Вопросы философии. – 1990. – №3.
45. Хантингтон, С. Столкновение цивилизации? // Полис. – 1994. – №1.
46. Цыганков, А.П. Несостоявшийся диалог с Фукуямой. О западных идеях, многокультурном мире и ответственности интеллектуалов // Вопросы философии. – 2002. – №8.
47. Цыганков, А.П. Что для нас Евразия? Пять стратегий российского освоения пространства после распада СССР // Вопросы философии. – 2003. – №10.
48. Цымбурский, В.Л. Геополитика как мироведение и род занятий // Полис. – 1999. – № 4.

*Учебное издание*

*Автор-составитель:  
Данилов Юрий Дмитриевич*

# **МЕТОДИЧЕСКИЕ РЕКОМЕНДАЦИИ ПО ИЗУЧЕНИЮ КУРСА ГЕОПОЛИТИКИ**

**для студентов всех специальностей  
дневной и заочной форм обучения**

Ответственный за выпуск: Данилов Ю.Д.  
Редактор: Боровикова Е.А.  
Компьютерная верстка: Соколюк А.П.  
Корректор: Никитчик Е.В.

---

Подписано к печати 06.03.2014 г. Формат 60x84 <sup>1</sup>/<sub>8</sub>. Гарнитура Times New Roman.  
Бумага «Снегурочка». Усл. п. л. 5,6. Уч. изд. 6,0. Заказ № 1327. Тираж 100 экз.  
Отпечатано на ризографе учреждения образования «Брестский государственный  
технический университет». 224017, г. Брест, ул. Московская, 267.